ფორმატი A-3	თბილისი 2014 წ.
	დაკვეთა №

ექსპლიკაცია:

1. პანდუსი
2. მიწისქვეშა ავტოპარკინგი

პირობითი ნიშნები

ტერიტორიის ნითელი ხაზი

შენიშვნები:

სართულის გეგმა -3.30 ნიშნულზე

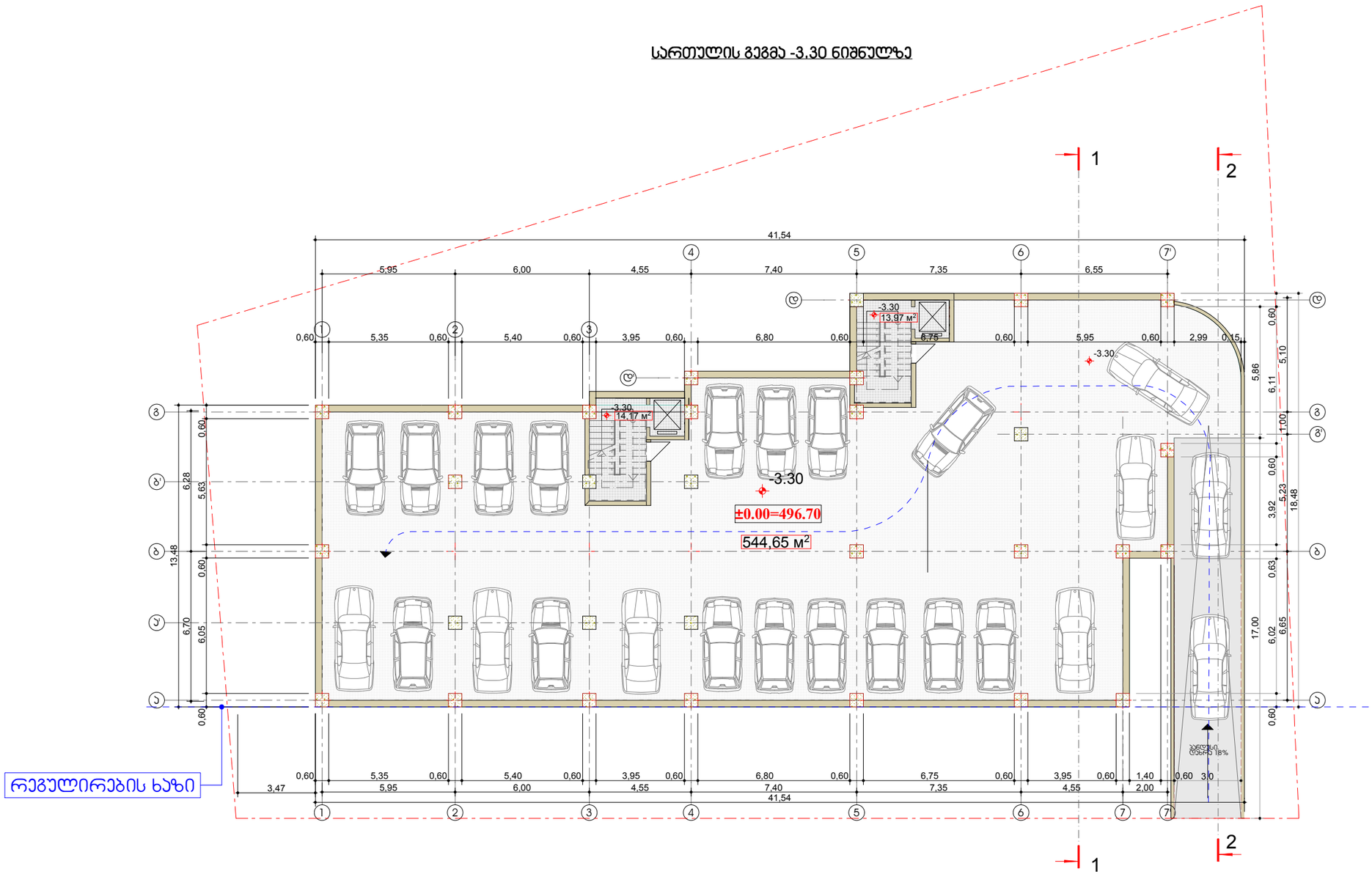

დამკვეთი:	მისამართი
შეთანხმებულია დამკვეთთან	ხელმოწერა

პროექტის სახელწოდება

ქ.თბილისი ,ქეჩა ჯავახეთი,ნაკვეთი 12/026, შ.პ.ს "შოანდე"-ს საკუთრებაში მყოფ მიწის ნაკვეთზე მრავალფუნქციური კომპლექსი (კომერციული და საცხოვრებელი).

ი/მ - ბადრი სეკანია
საიდენტიფიკაციო კოდი: 01012010642
ტელ: 5 93 58 22 45
bako6767@yahoo.com

თანამდებობა	გვარი	ხელმოწერა	თარიღი
არქიტექტორი	ბ.სეკანია		
კონსტრუქტორი	ი.აევლიშვილი		

მასშტაბი	1:100	სართულის გეგმა -3.30 ნიშნულზე (ავტოპარკინგი)	
თარიღი			
სტადია		ფურცლები	ფურცელი
არქიტექტურული ნაწილი		12	ა-02

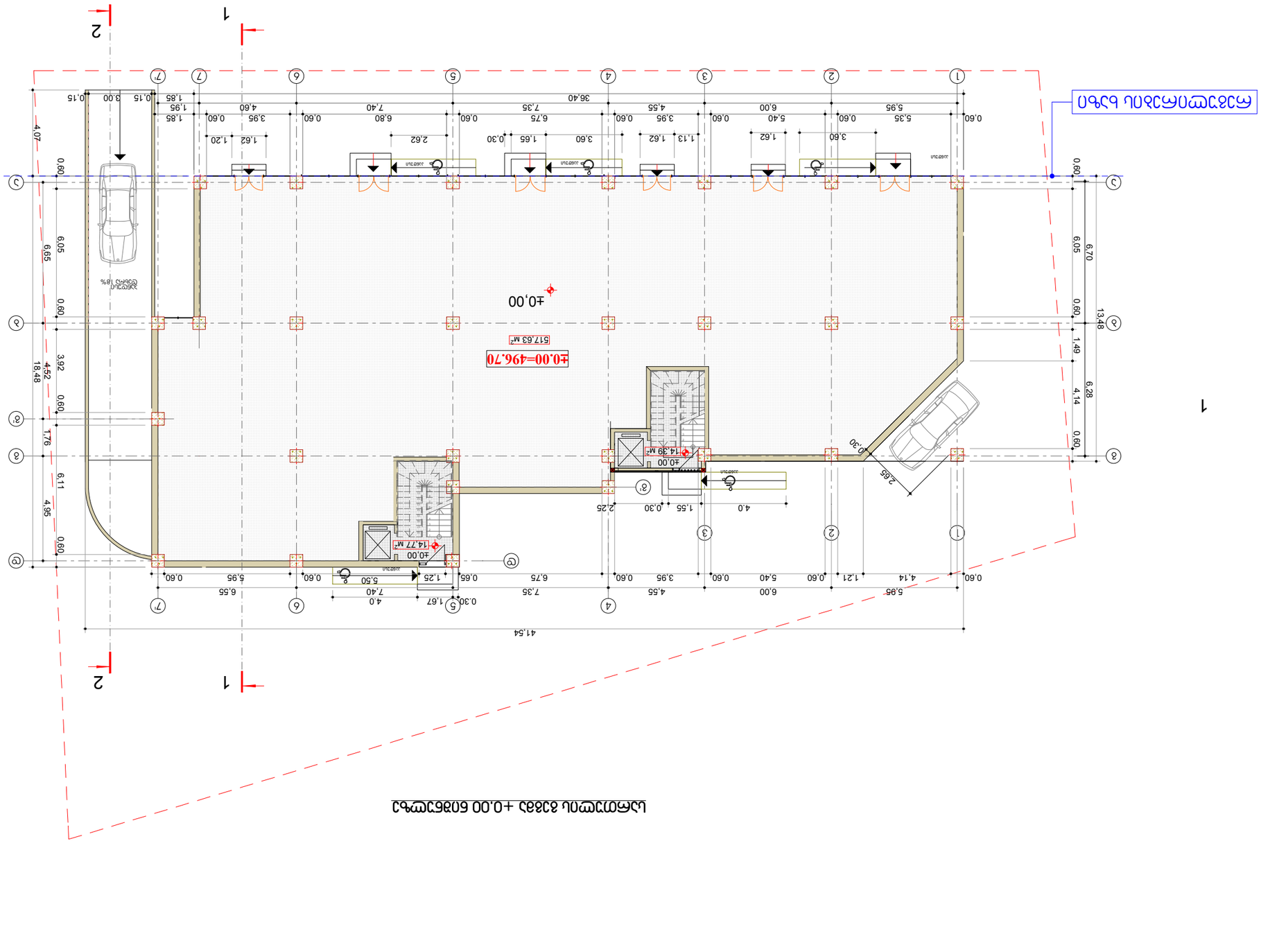

Ситуационен план

Кадастрална карта

Скица № СКИЗ33456

Мащаб 1:200

Координатна система 1970

Координатна точка

Номер	Дължина	Координати	
		X	Y
1	13.48	4723.00	7100.00
2	0.60	4723.00	7113.48
3	6.70	4723.60	7113.48
4	0.60	4730.30	7113.48
5	13.48	4730.90	7113.48
6	0.60	4730.90	7100.00
7	6.70	4730.30	7100.00

Площ: 517.63 м²

Сграда за обществено обслужване

Сграда за обществено обслужване

Сграда за обществено обслужване

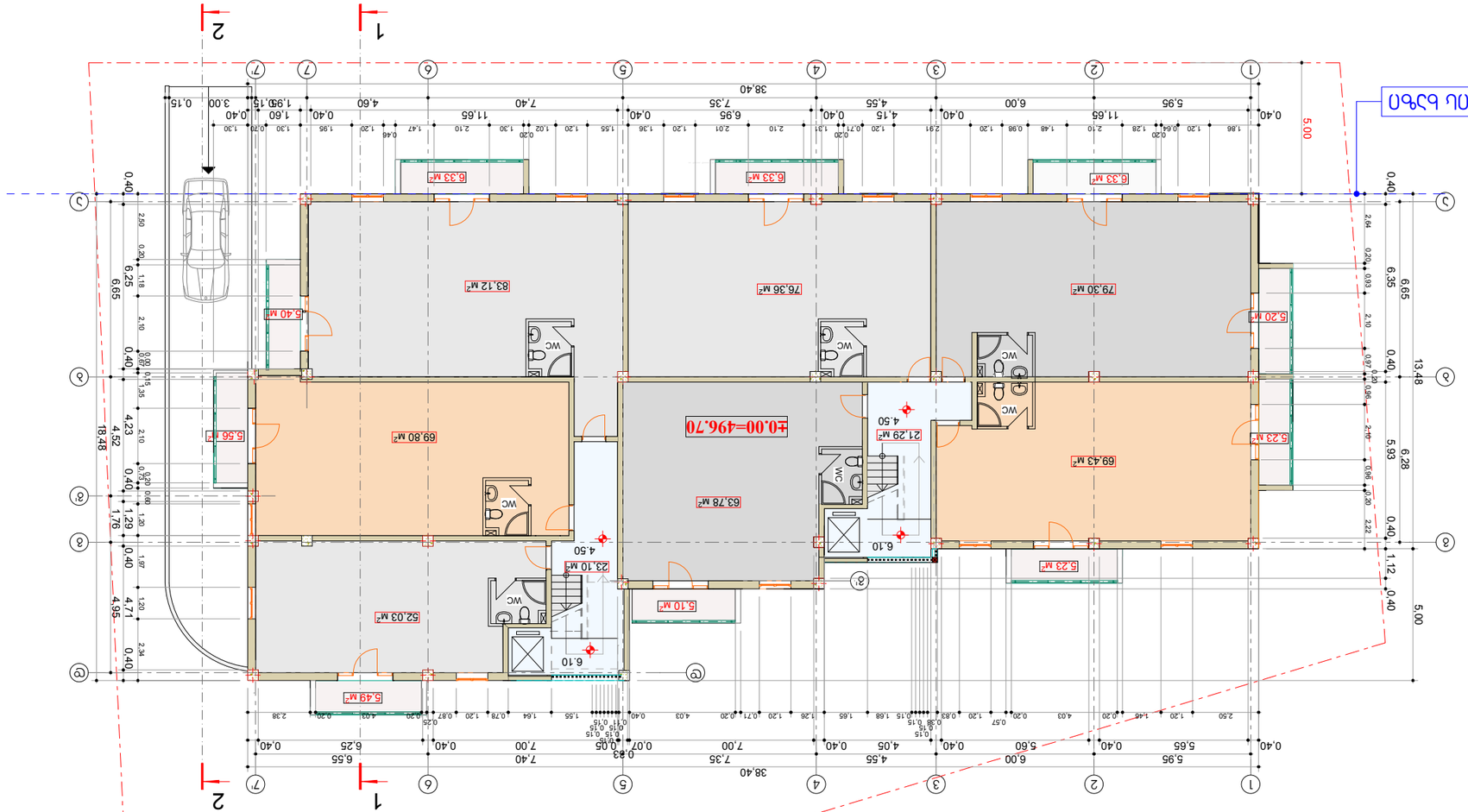
1
2
1
2
±0.00=496.70
+4.50; +7.70; +10.70
бетонов път
5.00
0.40
13.48
18.48
38.40
79.30 M²
76.36 M²
83.12 M²
69.43 M²
63.78 M²
69.80 M²
52.03 M²
79.30 M²
76.36 M²
83.12 M²
69.43 M²
63.78 M²
69.80 M²
52.03 M²
5.20 M²
5.40 M²
5.23 M²
5.10 M²
5.49 M²
5.56 M²
6.33 M²
6.33 M²
6.33 M²
5.23 M²
21.29 M²
23.10 M²
4.50
6.10
WC
5.95
11.65
7.40
7.35
4.55
6.00
4.15
6.95
11.65
4.60
1.60
1.95
1.55
2.01
2.10
1.47
2.10
1.30
1.20
1.36
1.20
1.31
1.20
2.91
1.20
2.91
1.20
1.48
2.10
1.28
1.20
1.86
1.30
1.95
1.60
1.30
1.30
1.02
1.20
1.55
1.36
1.20
1.31
1.20
2.91
1.20
0.98
1.20
0.64
0.20
0.40
0.40
0.40

ტიპიური სართულის გეგმა +14.10 და +17.30; ნიშნულებზე

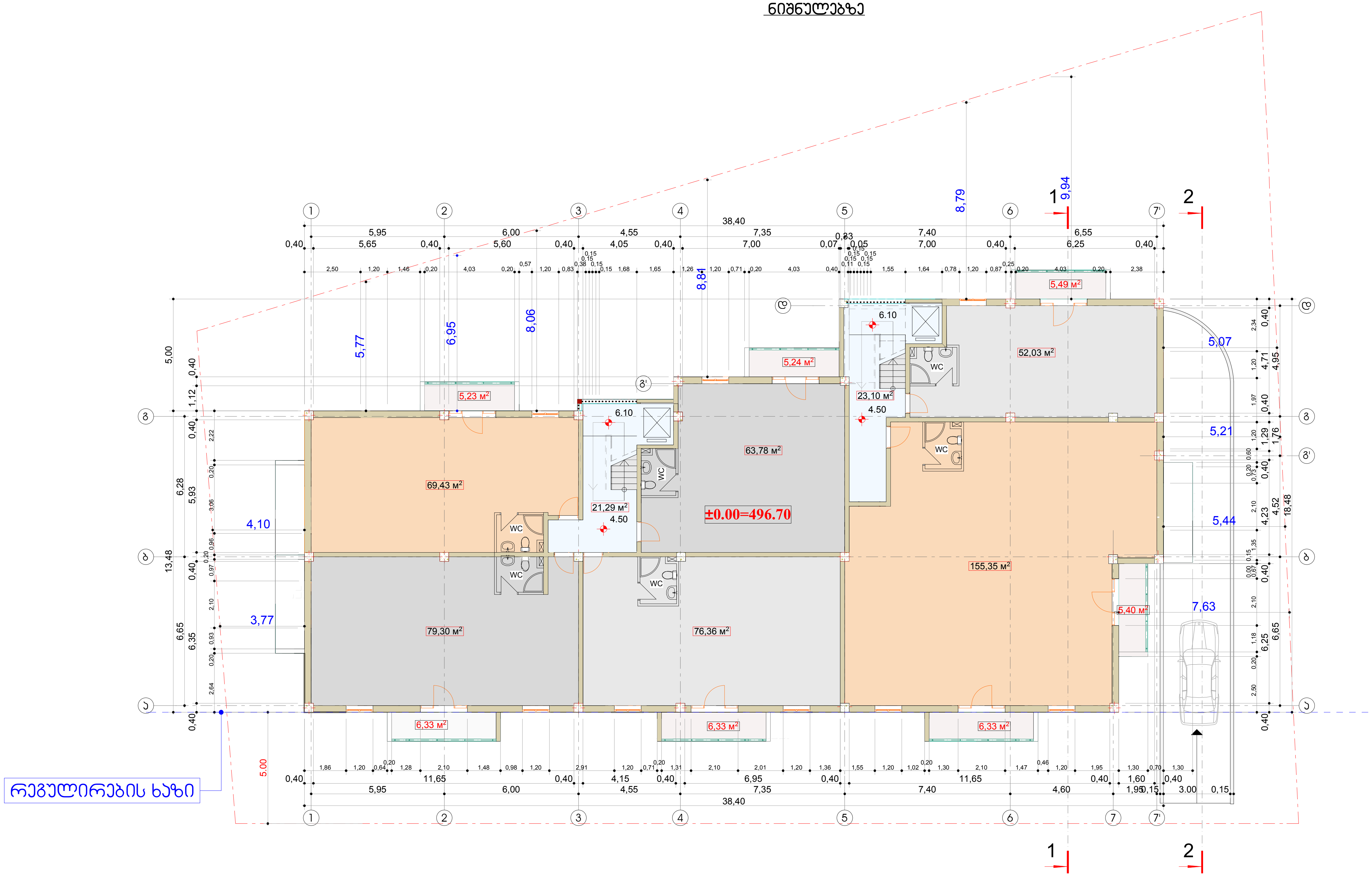

ფორმატი	A-3	თბილისი 2014 წ.
		დაკვეთა №

ექსპლიკაცია:

1. პანდუსი
2. მიწისქვეშა ავტოპარკინგი

პირობითი ნიშნები

ტერიტორიის წითელი ხაზი

შენიშვნები:

დამკვეთი:	მისამართი
შეთანხმებულია დამკვეთთან	ხელმოწერა

პროექტის სახელწოდება

ქ.თბილისი ,ქუჩა ჯავახეთი,ნაკვეთი 12/026, შ.პ.ს "შოანდე"-ს საკუთრებაში მყოფ მიწის ნაკვეთზე მრავალფუნქციური კომპლექსი (კომერციული და საცხოვრებელი).



ი/მ - ბადრი სეკანია
საიდენტიფიკაციო კოდი:
01012010642
ტელ: 5 93 58 22 45
bako6767@yahoo.com

თანამდებობა	გვარი	ხელმოწერა	თარიღი
არქიტექტორი	ბ.სეკანია		
კონსტრუქტორი	ი.კევლიშვილი		

მასშტაბი	1:200	ტიპიური სართულის გეგმა +4.50; +7.70; +10.90; +14.10; +17.30 ნიშნულებზე
თარიღი		

სტადია	ფურცლები	ფურცელი
არქიტექტურული ნაწილი	12	ა-04

مقياس الرسم	A-3
تاريخ الإعداد 2014 م.	
رقم الرسم:	

المالك:

1. عبدالله محمد عبدالله الغامدي
2. محمد عبدالله عبدالله الغامدي

المشروع

تصميم وتنفيذ مبنى تجاري

الموقع

مخطط الموقع العام

أ.م/ عبدالله محمد عبدالله الغامدي
ترخيص رقم 1220/12 بتاريخ 1426/3/15 هـ
بحي الفيصلية، مدينة بلجرشي، منطقة الباحة
قطعة رقم (1) مخطط رقم (ب ل/ 3)

م/ عبدالله محمد عبدالله الغامدي
مكتب الغامدي للاستشارات الهندسية
سجل تجاري: 4100120642
جوال: 0533582245
bakor67@yahoo.com

مقياس الرسم	1:200		
تاريخ الإعداد			
رقم الرسم	A-05	12	

