საქართველო

ქ. თბილისის მერია

სსიპ ქ. თბილისის არქიტექტურის სამსახური

ქ. თბილისში, გლდანი ნაძალადევის რაიონში, გუდამაყრის ქუჩა №4-ში
არასასოფლო-სამეურნეო დანიშნულების 1800 კვ.მ მიწის ნაკვეთის ტოპოგრაფიული

სამსახურის უფროსის მ/შ
ა. ბოჭოიძე

გეგმა

სიტუაციური 1:2000

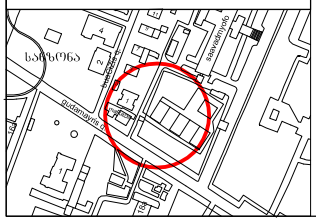

მიწის ნაკვეთის გამოყენების პირობების მომზადების განყოფილება		
განყოფილების უფროსი		
მთავარი სპეციალისტი		
საინვესტიციო განყოფილება		
განყოფილების უფროსი		
მთავარი სპეციალისტი		

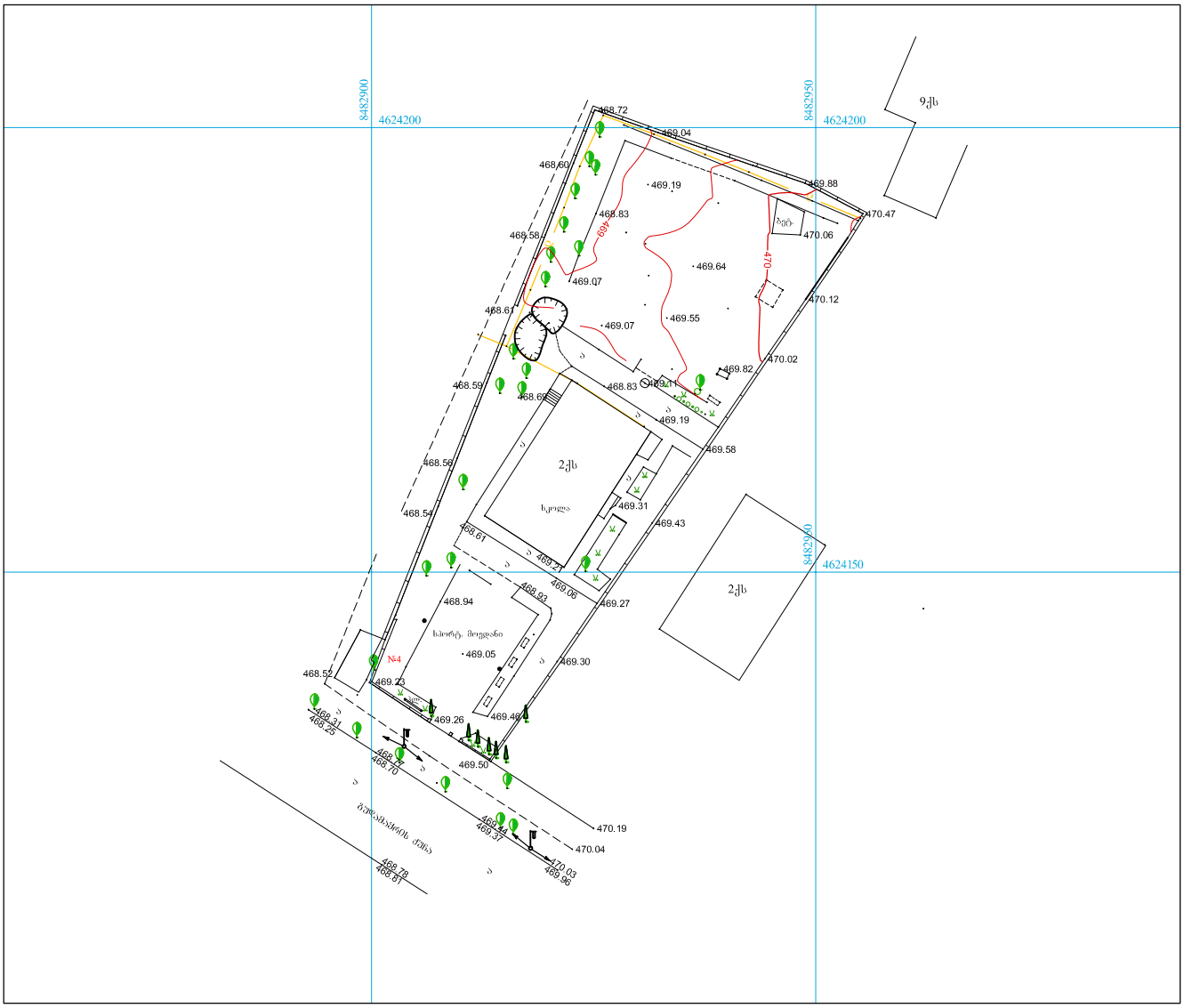

ქს	საცხ. სახლი	ხის ღობე	გენერატორი
ას	არასაცხოვ. სახლი	ცხაურიანი ღობე	რკინიგზა
	მშენებარე შენობა	კედელი	ორტოქი კოორდინატები
	საკრანსფორმატორო პუნქტი	ქვის ღობე	
	ფარდული	ორთვიანი ხე	
რეზერვუარი		ფოთლოვანი ხე	
	ელ. გადამცემი ხაზი	ფლატე	

წ	წყალი		
კმ	კანალიზაცია		
ქ	ქანალიზაცია		
ას	სანიაღვრე კანალიზაცია		
გ	გაზი		
	დაბალი ძაბვის ელექტრო ხაზი		
	მაღალი ძაბვის ელექტრო ხაზი		

		ი/მ „ალექსანდრე თევზაძე“	
მისამართი: გულბამაძრის ქუჩა №4			
დირექტორი		ა. თევზაძე	შესრ. თარიღი 05.05.2011 წ.
პროექტი		ა. თევზაძე	
კონტ. შესრ.		ა. თევზაძე	მასშტაბი 1:500
დამკვეთი		მ. დაუშვილი	

საქართველო

ქ. თბილისის მერია

სსიპ ქ. თბილისის არქიტექტურის სამსახური

ქ. თბილისში, ძველი თბილისის რაიონში, გუდამაყრის ქუჩა№4-ში
არასასოფლო-სამეურნეო დანიშნულების 1800 კვ.მ მიწის ნაკვეთის ტოპოგრაფიული

გეგმა

სამსახურის უფროსის მ/შ
ა. ბოჭორიძე

სიტუაციური 1:2000

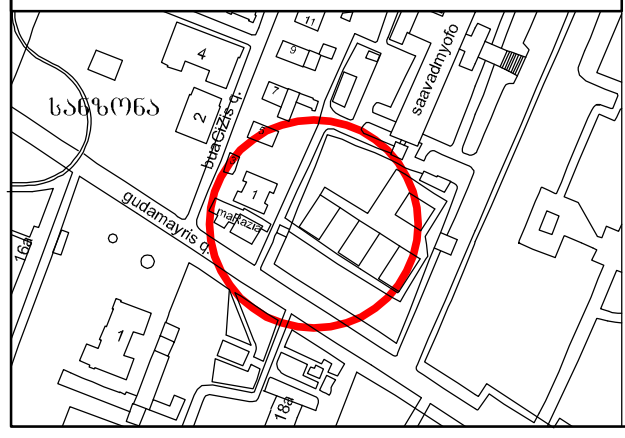

მიწის ნაკვეთის გამოყენების პირობების მომზადების განყოფილება		
განყოფილების უფროსი		
მთავარი სპეციალისტი		
საინვესტიციო განყოფილება		
განყოფილების უფროსი		
მთავარი სპეციალისტი		



ქს	საცხ. სახლი
ას	არასაცხო. სახლი
	მშენებარე შენობა
	სატრანსფორმატ. ჯიხური
	ფარდული
რეზერ.	რეზერვუარი
	ელ. გადამცემი ხაზი
	ხის ღობე
	ცხაურიანი ღობე
	კედელი
	ქვის ღობე
	წიწვოვანი ხე
	ფოთლოვანი ხე
	ფლატე
	ბენზინგასამართი
	რკინიგზა
	იუტიემ კოორდინატები
წ	წყალი
კგ	კავშირგაბმულობა
კ	კანალიზაცია
კს	სანიაღვრე კანალიზაცია
გ	გაზი
	დაბალი ძაბვის ელექტრო ხაზი
	მაღალი ძაბვის ელექტრო ხაზი

ი/მ „ალექსანდრე თევზაძე“

მისამართი: გუდამაყრის ქუჩა №4

დირექტორი		ა. თევზაძე	შესრ. თარიღი 05.05.2011 წ.
აზომველი		ა. თევზაძე	
კომპ. შესრ.		ა. თევზაძე	მასშტაბი 1:500
დამკვეთი		მ. დაუშვილი	

