მიწისქვეშა დახურული ავტოსადგომების გეგმა ნიშნულზე -2.60
მ.1:100

მიწისქვეშა დახურული ავტოსადგომის ფართი 76.9 მ²

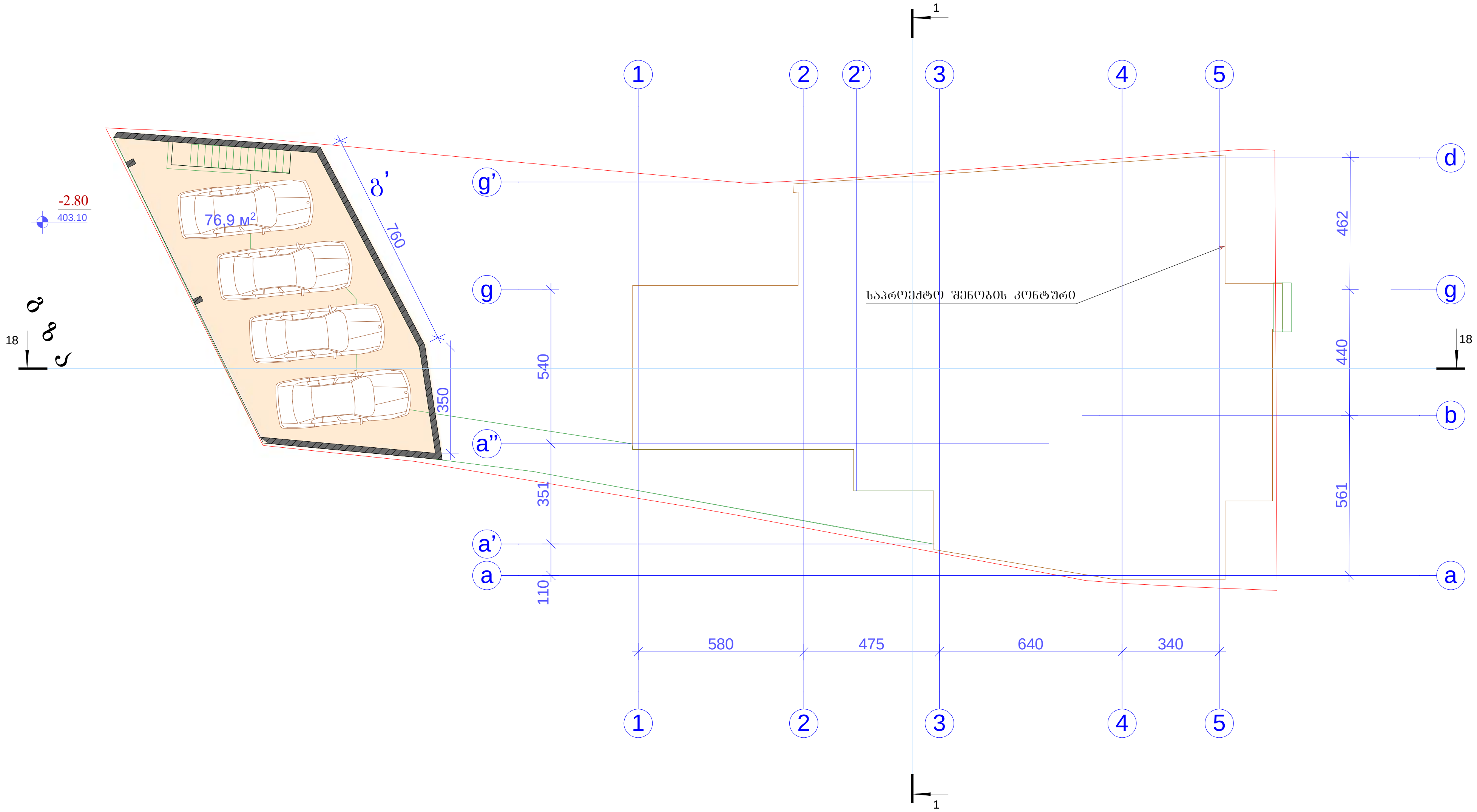

„ბ ა ნ ი ს ი“	დაკვეთა	სტადია	ფურც№	რაოდ	ინვენტ.№
		პრ.	ა-		
ქ. თბილისი ორთაჭალის ქუჩა №18 მრავალბინიანი საცხოვრებელი სახლის კორექტირებული პროექტი	დირექტორი		ვ. კვირიკაშვილი		
	არქიტექტორი		ვ. კვირიკაშვილი		
	შეასრულა		ვ. კვირიკაშვილი		
მიწისქვეშა დახურული ავტოსადგომების გეგმა ნიშნულზე -2.60 მ. 1:200	დამკვეთი		მ. ადამია შპს „მარკლაინი“		

გლდანის II მ/რ-ნი. კ№24.ბ№108
ტ. (8)77 47 44 04

I სართულის გეგმა ნიშნულზე +0.00

მ. 1:200

I სართულის საერთო ფართი ---- 158.0 მ²

მათ შორის:

საოფისე ფართი ------ 82.6 მ²

სადარბაზოს და კიბის უჯრედის ფართი ------ 24.2 მ²

ავტოსადგომის ფართი ------ 33.4 მ²

საზაფხულო ფართი ------ 13.4 მ²

დამხმარე ფართი ------ 4.4 მ²

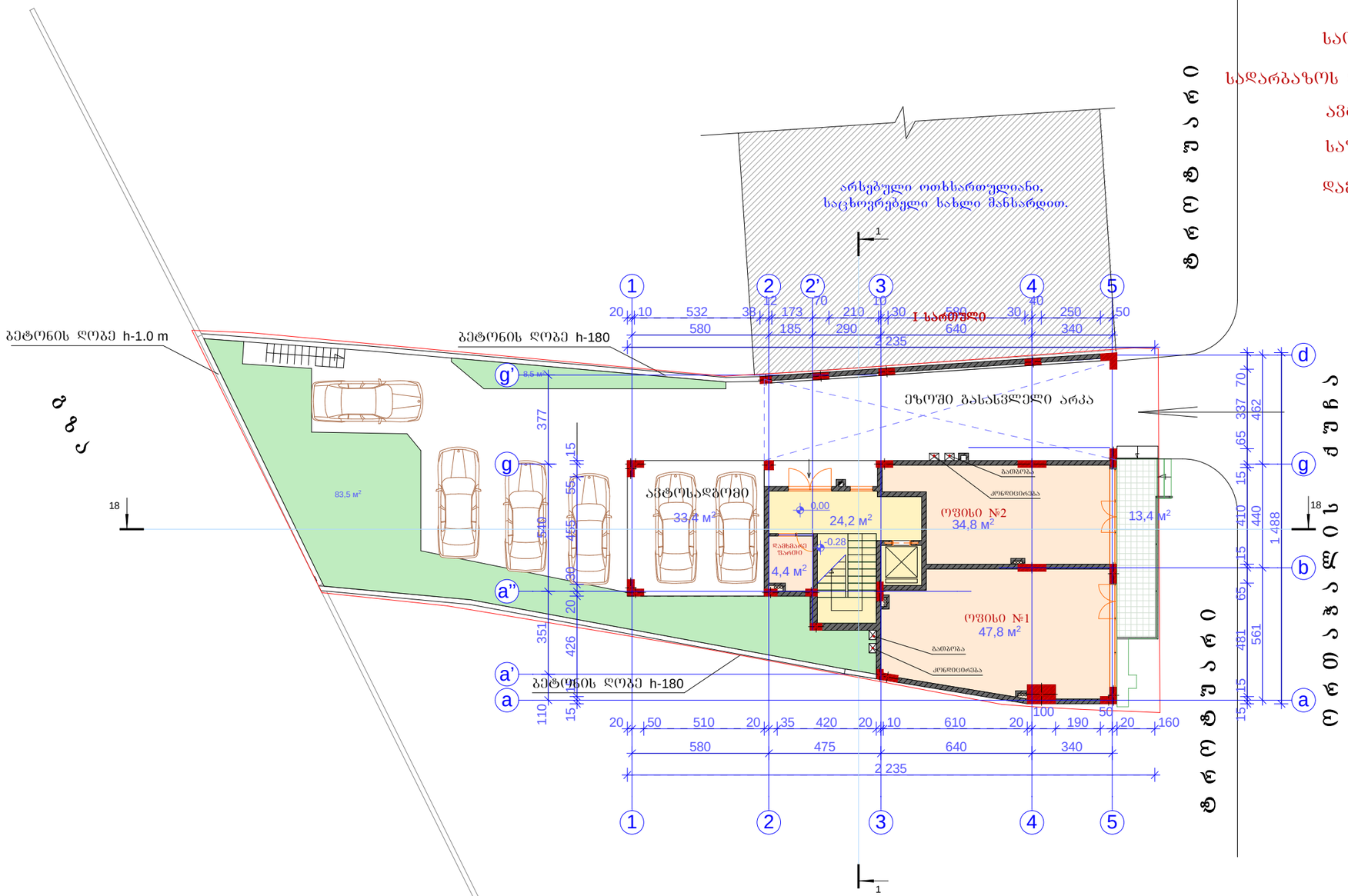

„ბ ა ნ ი ს ი“	დაკვეთა	სტადია	ფურც№	რაოდ	ნიშნ.№
		პრ.	ა-		
ქ. თბილისი ორთაჭალის ჭიშკა №18 მრავალბინიანი საცხოვრებელი სახლის კორექტირებული პროექტი	დირექტორი				ვ. კვირიკაშვილი
	არქიტექტორი				ვ. კვირიკაშვილი
	შესრულა				ვ. კვირიკაშვილი
გლდანის II მ/რ-ი. კ№24.ბ№108 ტ. (8)77 47 44 04	I სართულის გეგმა ნიშნულზე +0.00 მ. 1:200		დამკვეთი		ვ. ადამია შპს „მარკლაინი“

II სართულის გეგმა ნიშნულზე +3.30
მ. 1:200

II სართულის საერთო ფართი ---- 237.6 მ²

მათ შორის:

სადარბაზოს და კიბის უჯრედის ფართი ------ 18.8 მ²

საცხოვრებელი ფართი ------ 195.6 მ²

საზაფხულო ფართი ------ 23.2 მ²

ბინა №1

საერთო ფართი ------ 123.6 მ²

მათ შორის:

საცხოვრებელი ფართი ------ 110.1 მ²

საზაფხულო ფართი ------ 13.5 მ²

ბინა №2

საერთო ფართი ------ 95.2 მ²

მათ შორის:

საცხოვრებელი ფართი ------ 85.5 მ²

საზაფხულო ფართი ------ 9.7 მ²

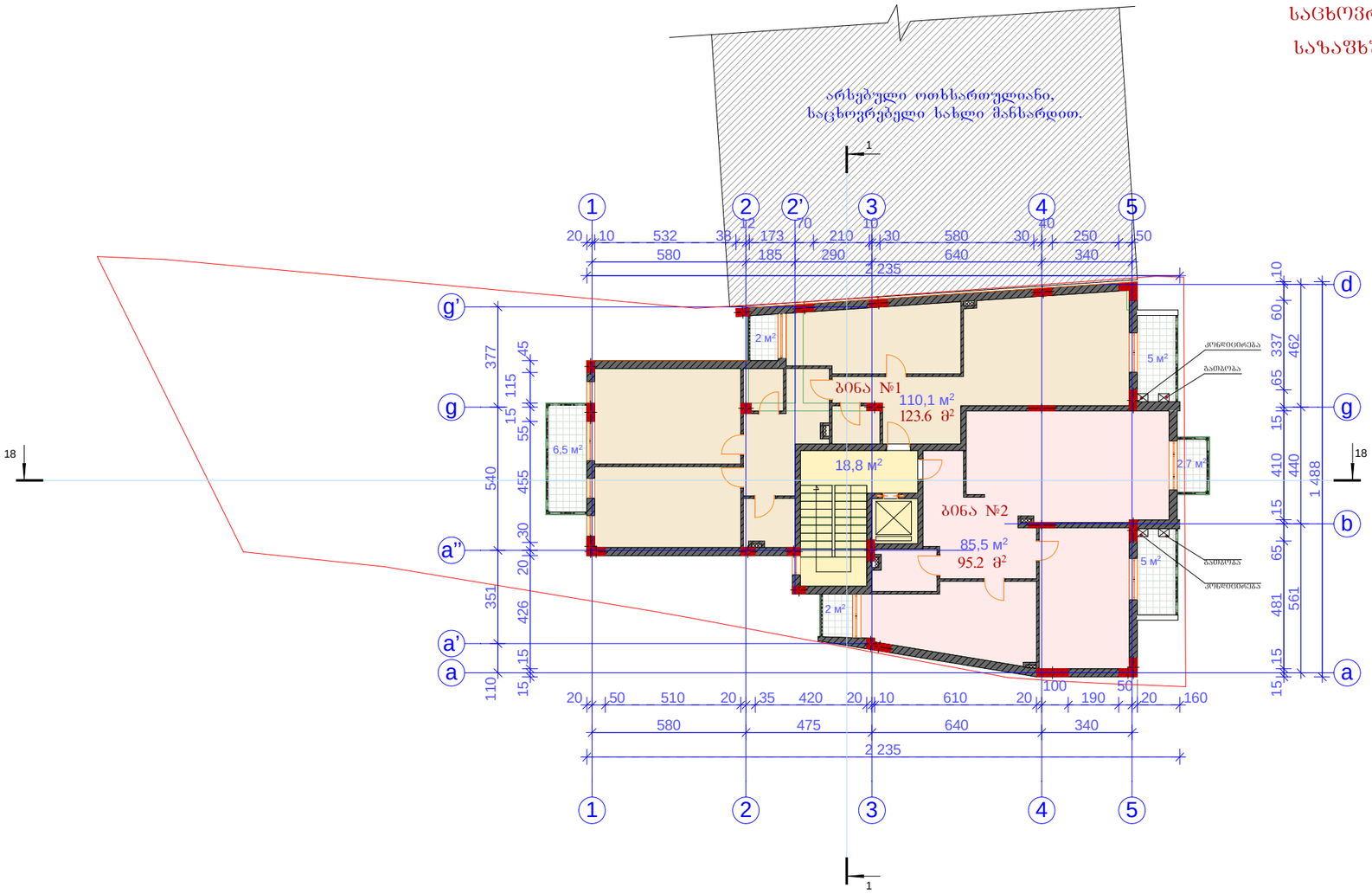

„ბ ა ნ ი ს ი“	დაკვეთა	სტადია	ფურცლ№	რაოდ	ინვენტ.№
		პრ.	ა-		
ქ. თბილისი ორთაჭალის ქუჩა №18 მრავალბინიანი საცხოვრებელი სახლის კორექტირებული პროექტი	დირექტორი				ვ. კვირიკაშვილი
	არქიტექტორი				ვ. კვირიკაშვილი
	შესრულა				ვ. კვირიკაშვილი
II სართულის გეგმა ნიშნულზე +3.30 მ. 1:200	დამკვეთი				მ. ალამია შპს „მარკალინი“

გლდანის II მ/რ-ი. კ№24.ბ№108
ტ. (8)77 47 44 04

III სართულის გეგმა ნიშნულზე +6.50
მ. 1:200

III სართულის საერთო ფართი ---- 237.6 მ²

მათ შორის:

სადარბაზოს და კიბის უჯრედის ფართი ------ 18.8 მ²

საცხოვრებელი ფართი ------ 195.6 მ²

საზაფხულო ფართი ------ 23.2 მ²

ბინა №3

საერთო ფართი ------ 123.6 მ²

მათ შორის:

საცხოვრებელი ფართი ------ 110.1 მ²

საზაფხულო ფართი ------ 13.5 მ²

ბინა №4

საერთო ფართი ------ 95.2 მ²

მათ შორის:

საცხოვრებელი ფართი ------ 85.5 მ²

საზაფხულო ფართი ------ 9.7 მ²

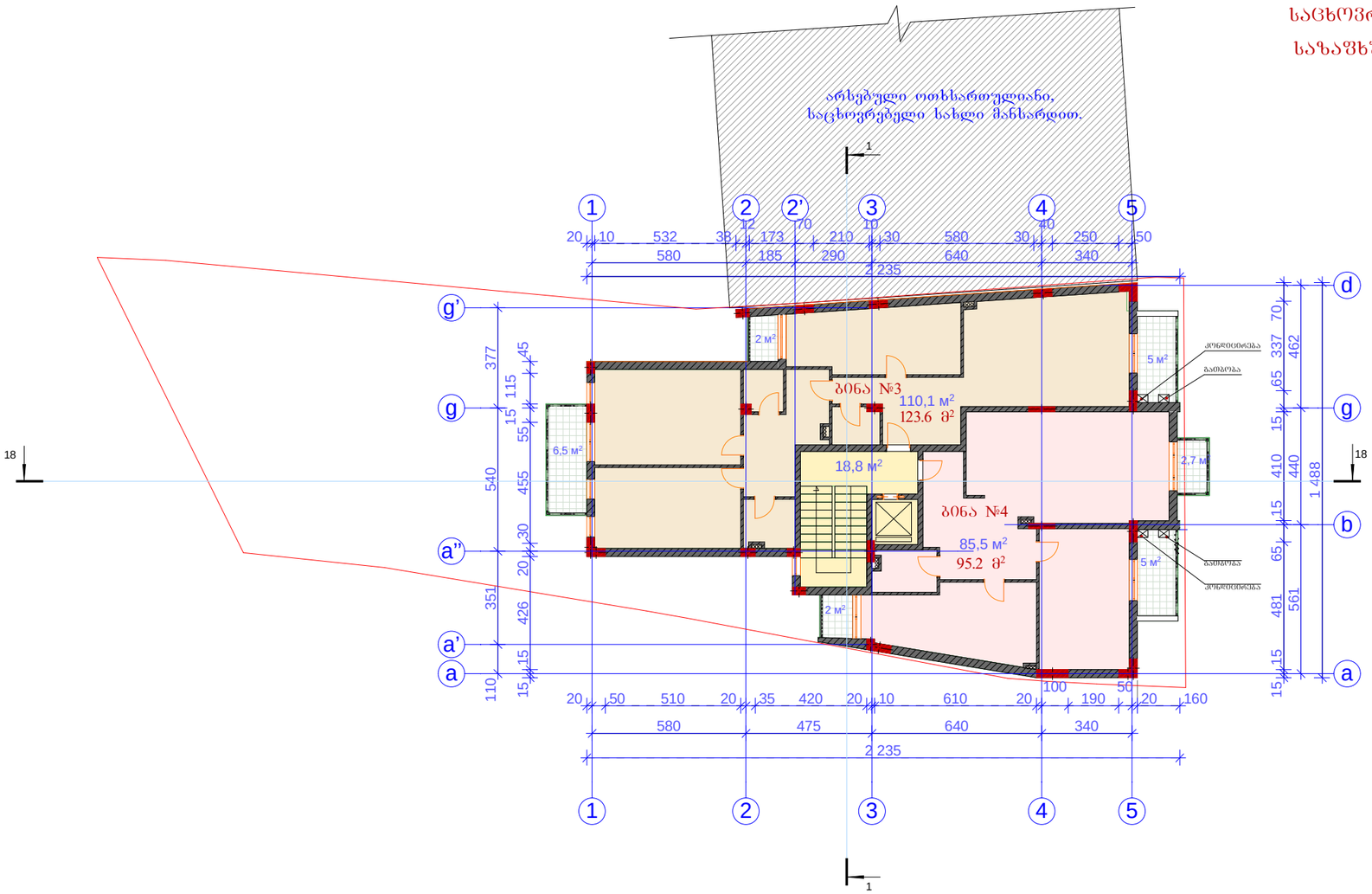

„ბ ა ნ ი ს ი“	დაკვეთა	სტადია	ფურცლ№	რაოდ	ინვენტ.№
		პრ.	ა-		
ქ. თბილისი ორთაჭალის ქუჩა №18 მრავალბინიანი საცხოვრებელი სახლის კორექტირებული პროექტი	დირექტორი				ვ. კვირიკაშვილი
	არქიტექტორი				ვ. კვირიკაშვილი
	შესრულა				ვ. კვირიკაშვილი
III სართულის გეგმა ნიშნულზე +6.50 მ. 1:200	დამკვეთი				მ. ალამია შპს „მარკალინი“

გლდანის II მ/რ-ი. კ№24.ბ№108
ტ. (8)77 47 44 04

IV სართულის გეგმა ნიშნულზე +9.70
მ. 1:200

IV სართულის საერთო ფართი ---- 237.6 მ²

მათ შორის:

სადარბაზოს და კიბის უჯრედის ფართი ------ 18.8 მ²

საცხოვრებელი ფართი ------ 195.6 მ²

საზაფხულო ფართი ------ 23.2 მ²

ბინა №5

საერთო ფართი ------ 123.6 მ²

მათ შორის:

საცხოვრებელი ფართი ------ 110.1 მ²

საზაფხულო ფართი ------ 13.5 მ²

ბინა №6

საერთო ფართი ------ 95.2 მ²

მათ შორის:

საცხოვრებელი ფართი ------ 85.5 მ²

საზაფხულო ფართი ------ 9.7 მ²

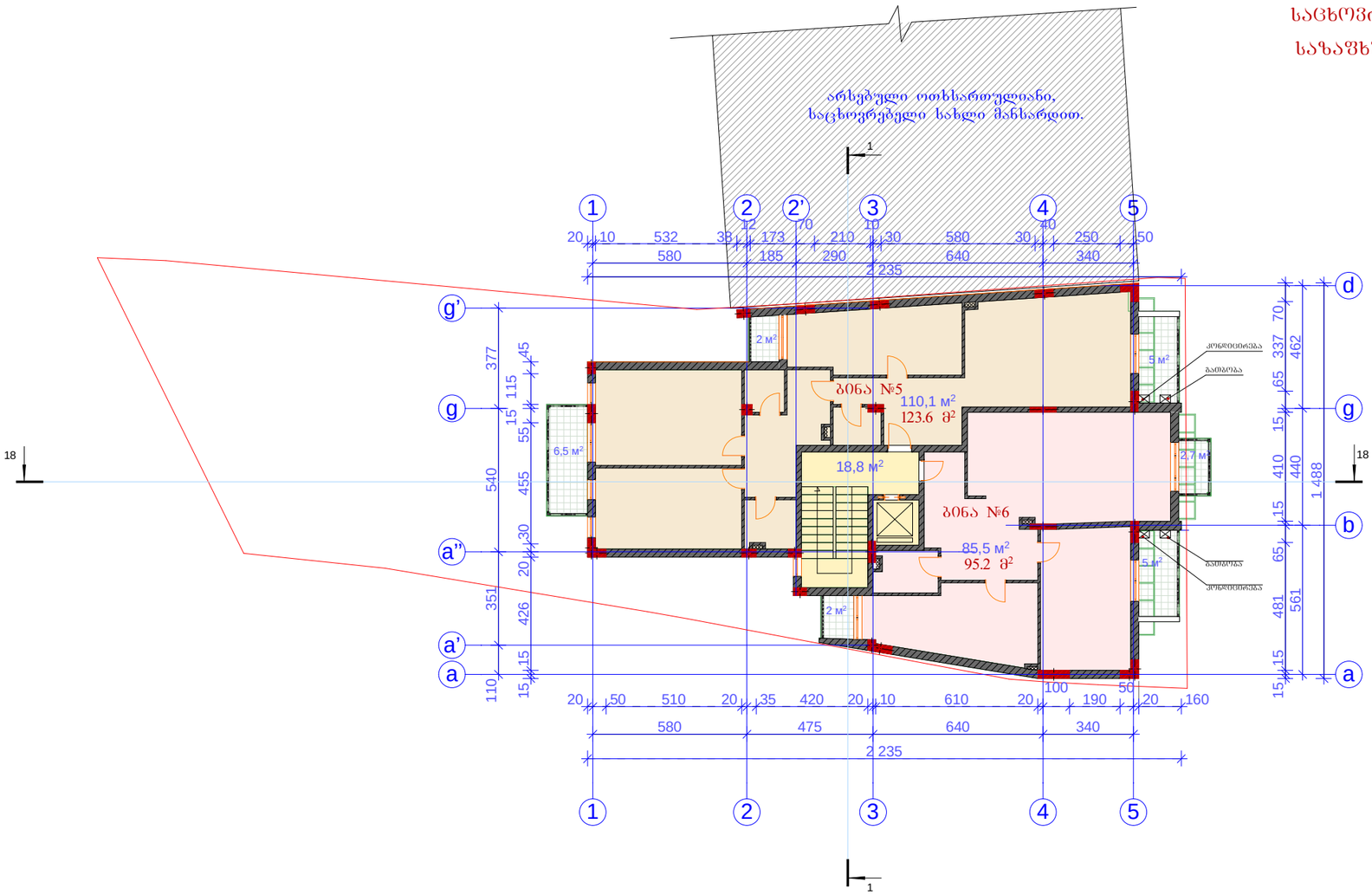

„ბ ა ნ ი ს ი“

ქ. თბილისი ორთაჭალის ქუჩა №18 მრავალბინიანი საცხოვრებელი სახლის კორექტირებული პროექტი

გლდანის II მ/რ-ი. კ№24.ბ№108

ტ. (8)77 47 44 04

IV სართულის გეგმა ნიშნულზე +9.70

მ. 1:200

დაკვეთა	სტადია	ფურცლ№	რაოდ	ინვენტ.№
	პრ.	ა-		
დირექტორი				ვ. კვირიკაშვილი
არქიტექტორი				ვ. კვირიკაშვილი
შესრულა				ვ. კვირიკაშვილი
დამკვეთი				მ. ალამია შპს „მარკალინი“

V სართულის გეგმა ნიშნულზე +12.90
მ. 1:200

V სართულის საერთო ფართი ---- 225.4 $მ^2$

მათ შორის:

სადარბაზოს და კიბის უჯრედის ფართი ------ 18.8 $მ^2$

საცხოვრებელი ფართი ------ 168.2 $მ^2$

საზაფხულო ფართი ------ 38.4 $მ^2$

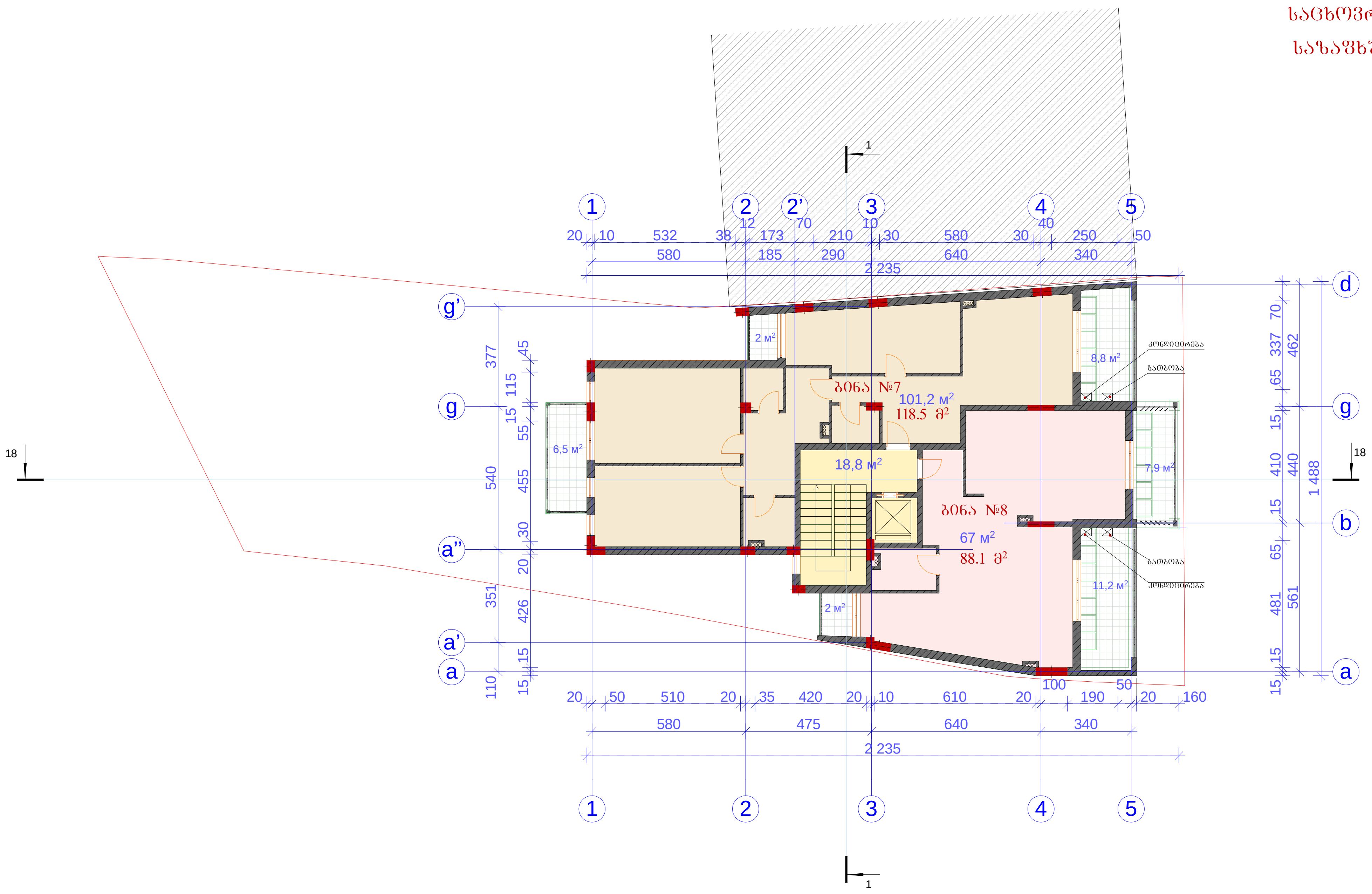

ბინა №7

საერთო ფართი ------ 118.5 $მ^2$

მათ შორის:

საცხოვრებელი ფართი ------ 101.2 $მ^2$

საზაფხულო ფართი ------ 17.3 $მ^2$

ბინა №8

საერთო ფართი ------ 88.1 $მ^2$

მათ შორის:

საცხოვრებელი ფართი ------ 67.0 $მ^2$

საზაფხულო ფართი ------ 21.1 $მ^2$

„ბ ა ნ ი ს ი“

ქ. თბილისი ორთაჭალის ქუჩა №18
მრავალბინიანი საცხოვრებელი სახლის
კორექტირებული პროექტი

გლდანის II მ/რ-ნი. კ№24.ბ№108
ტ. (8)77 47 44 04

V სართულის გეგმა ნიშნულზე +12.90
მ. 1:200

დაკვეთა	სტადია	ფურც№	რაოდ	ინვენტ.№
	პრ.	ა-		

დირექტორი		ვ. კვირიკაშვილი
არქიტექტორი		ვ. კვირიკაშვილი
შეასრულა		ვ. კვირიკაშვილი
დამკვეთი		მ. ადამია შპს „მარკლაინი“

VI სართულის გეგმა ნიშნულზე +16.10
მ. 1:200

VI სართულის საერთო ფართი ---- 201.7 მ²

მათ შორის:

სადარბაზოს და კიბის უჯრედის ფართი ------ 18.8 მ²

საცხოვრებელი ფართი ------ 148.0 მ²

საზაფხულო ფართი ------ 34.9 მ²

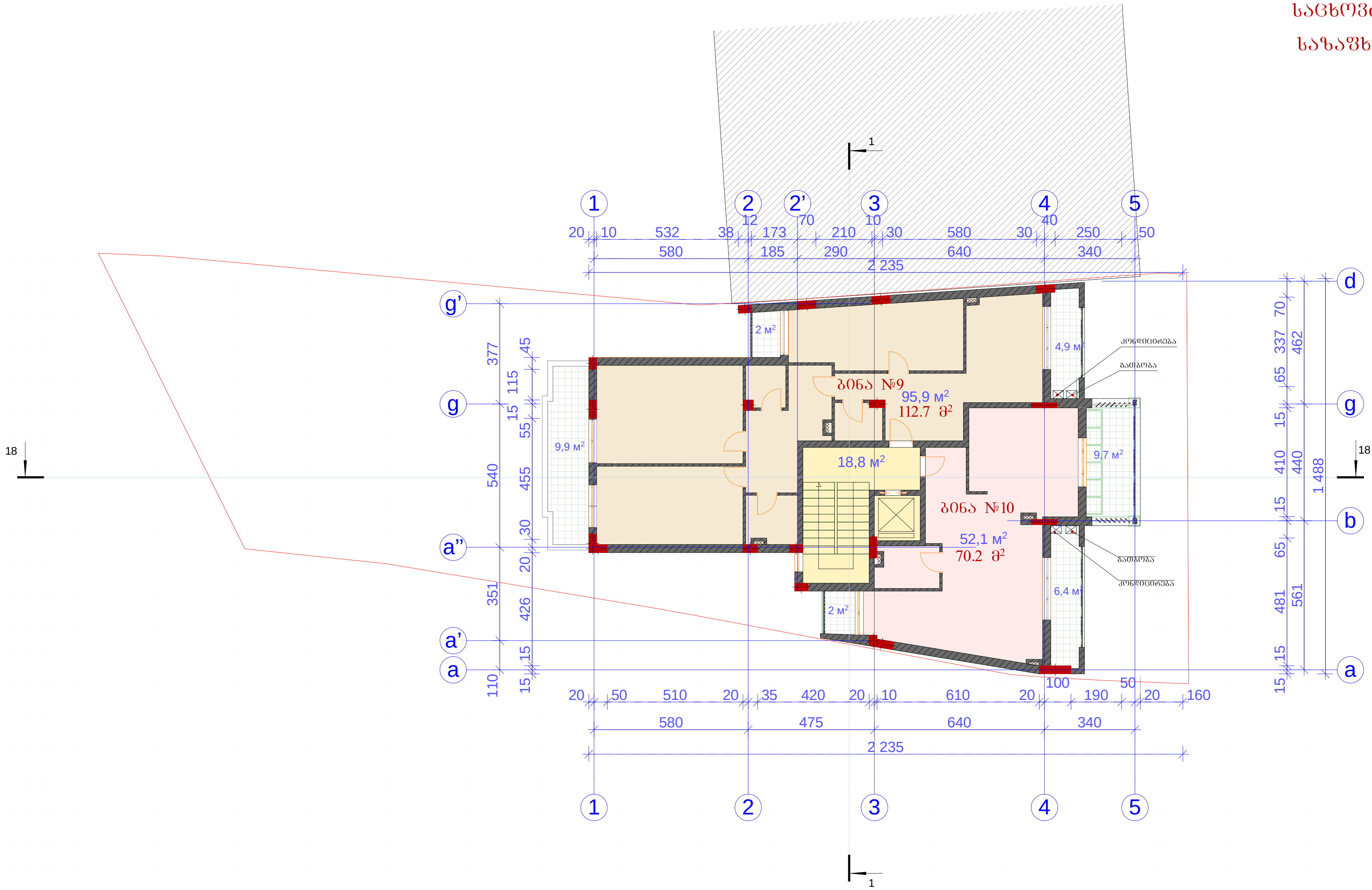

ბინა №9

საერთო ფართი ------ 112.7 მ²

მათ შორის:

საცხოვრებელი ფართი ------ 95.9 მ²

საზაფხულო ფართი ------ 16.8 მ²

ბინა №10

საერთო ფართი ------ 70.2 მ²

მათ შორის:

საცხოვრებელი ფართი ------ 52.1 მ²

საზაფხულო ფართი ------ 18.1 მ²

„ბ ა ნ ი ს ი“	დაკვეთა	სტადია	ფურც№	რაოდ	ინვენტ.№
		პრ.	ა-		
ქ. თბილისი ორთაჭალის ქუჩა №18 მრავალბინიანი საცხოვრებელი სახლის კორექტირებული პროექტი	დირექტორი			ვ. კვირიკაშვილი	
	არქიტექტორი			ვ. კვირიკაშვილი	
	შეასრულა			ვ. კვირიკაშვილი	
VI სართულის გეგმა ნიშნულზე +16.10 მ. 1:200	დამკვეთი			მ. ადამია შპს „მარკლაინი“	

გლდანის II მ/რ-ნი. კ№24.ბ№108
ტ. (8)77 47 44 04

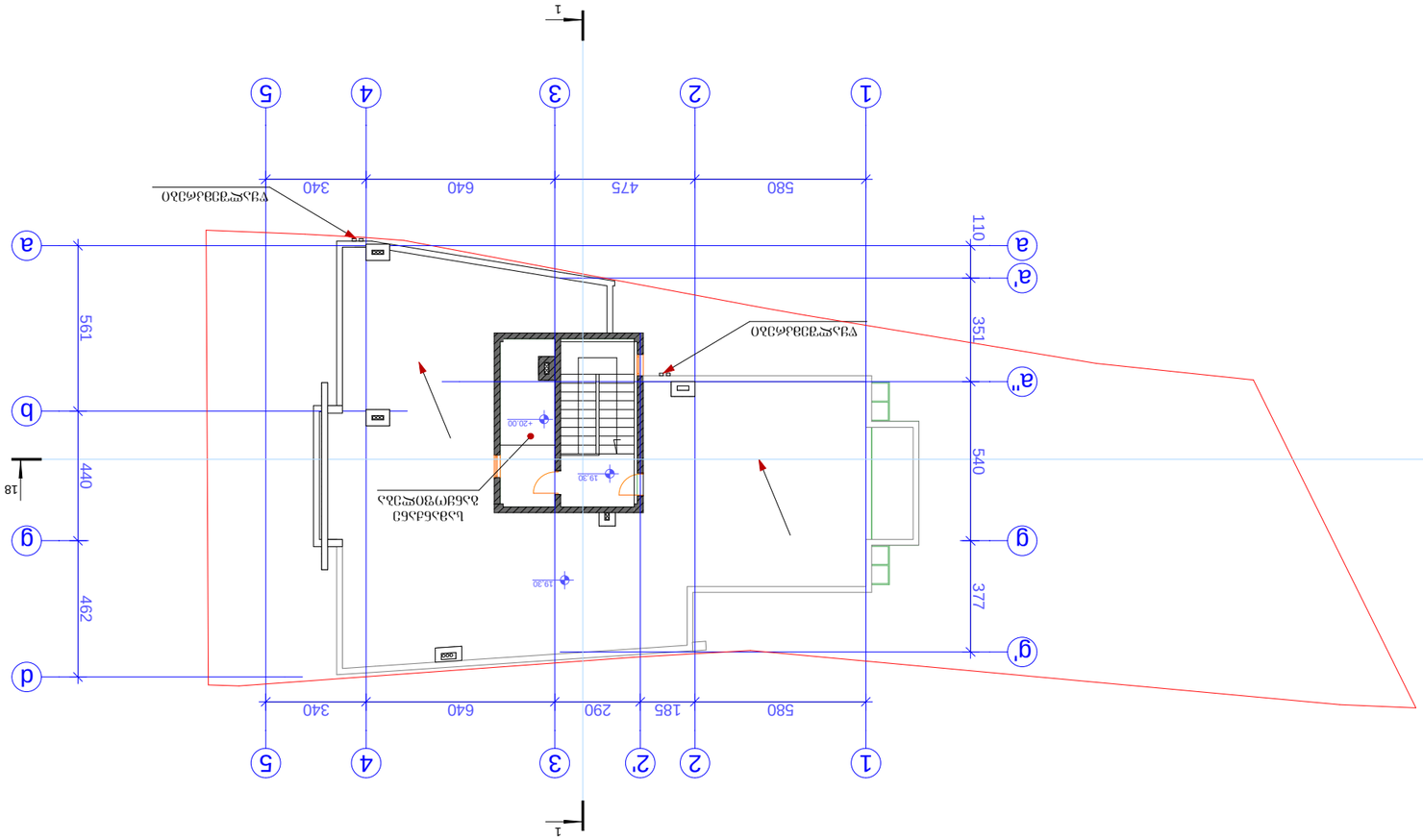

ՀՈՂԱՄԱՍԻ ԱՐՏԱՔԻՆ ՏԵՍՔԸ +19.30
Ց. 1:200

ԱՇԽԱՏԱՆՔԱՅԻՆ ՄԱՍԻ ՀԱՄԱՐ							
ՀԱՄԱՁԱՅՆԱԳՐՈՒԹՅՈՒՆ							
ՀԱՏԱԿԱԳԾԻ ՎԵՐՆԱԳԻՐ							
ՀՈՂԱՄԱՍԻ ԱՐՏԱՔԻՆ ՏԵՍՔԸ							
ՀՈՂԱՄԱՍԻ ՀԱՍՑԱՅԻՆ ԱՆՎԱՆՈՒՄԸ ԵՎ ՀԱՍՑԵՆԵՐԻ ՀԱՄԱՐԱԿԱԼՈՒՄԸ ՀԱՄԱՅՆՔԱՅԻՆ ՀՈՂԵՐԻ ՀԵՏ							
ՀՈՂԱՄԱՍ N18							
ՀՀ ՇԻՐԱԿԻ ՄԱՐԶԻ ԳՅՈՒՄՐԻ ՀԱՄԱՅՆՔԻ ՂԱԶԱՆՉԻ ԳՅՈՒՂԻ							
ՀԱՍՑԵՈՎ ՀԱՄԱԼԻՐ ԲՆԱԿԱՎԱՅՐԵՐԻ ՀԱՄԱԼԻՐ							
ՀԱՍՑԵՈՎ ՀԱՄԱԼԻՐ ՀԱՍԱՐԱԿԱԿԱՆ ՇԵՆՔԵՐԻ ՀԱՄԱԼԻՐ							
ՀԱՍՑԵՈՎ ՀԱՄԱԼԻՐ ՏՆՏԵՍԱԿԱՆ ՆՇԱՆԱԿՈՒԹՅԱՆ ՕԲՅԵԿՏՆԵՐԻ ՀԱՄԱԼԻՐ							
ՀԱՍՑԵՈՎ ՀԱՄԱԼԻՐ ՀԱՆԳԻՍՏԱՅԻ

სახურავის გეგმა
მ. 1:200

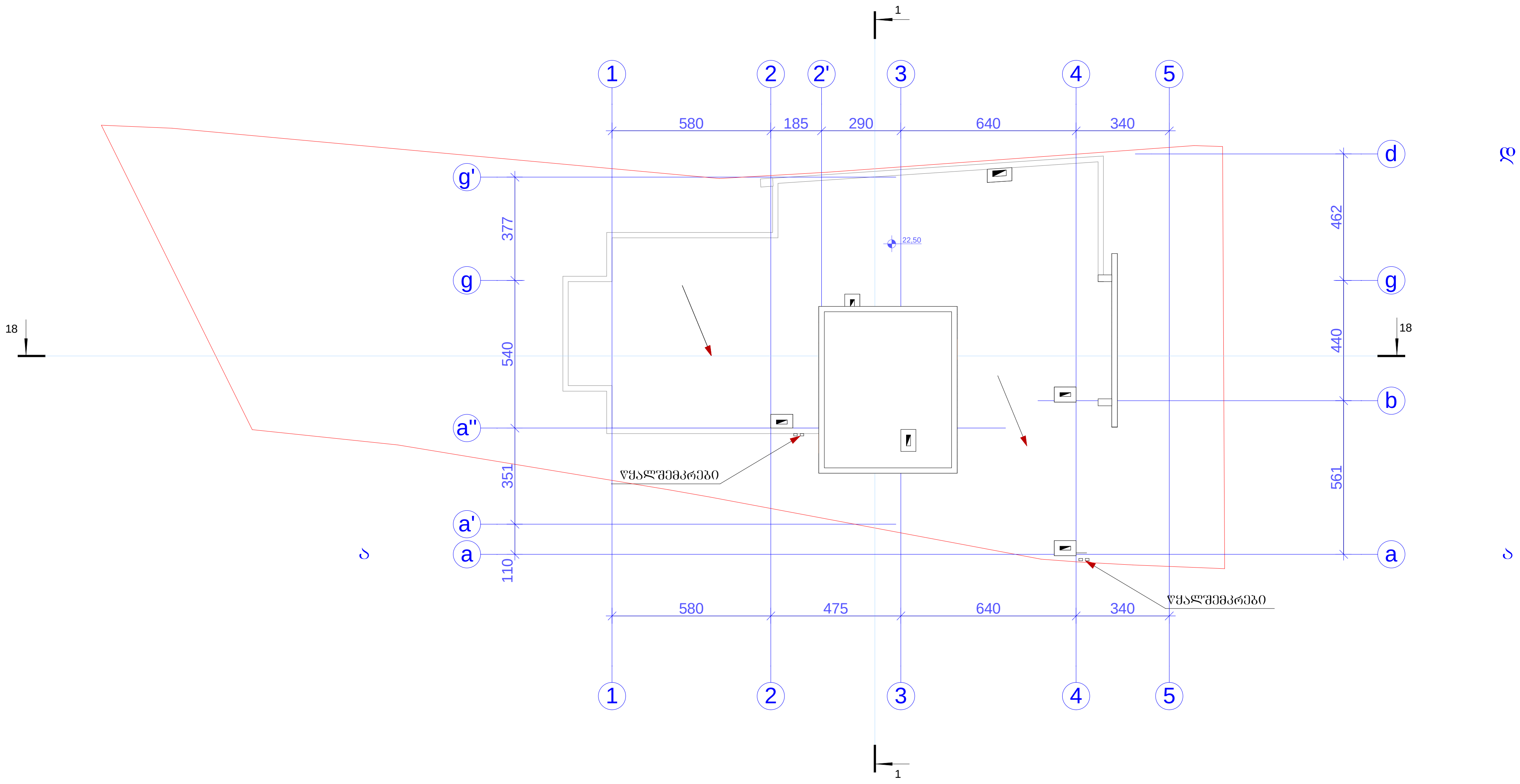

	„ბ ა ნ ი ს ი“	დაკვეთა	სტადია	ფურც№	რაოდ	ინვენტ.№
			პრ.	ა-		
	ქ. თბილისი ორთაჭალის ქუჩა №18 მრავალბინიანი საცხოვრებელი სახლის კორექტირებული პროექტი	დირექტორი		ვ. კვირიკაშვილი		
		არქიტექტორი		ვ. კვირიკაშვილი		
		შეასრულა		ვ. კვირიკაშვილი		
გლდანის II მ/რ-ნი. კ№24.ბ№108 ტ. (8)77 47 44 04	სახურავის გეგმა მ. 1:200	დამკვეთი		მ. ადამია შპს „მარკლაინი“		