გენგეგმა

მ. 1:500

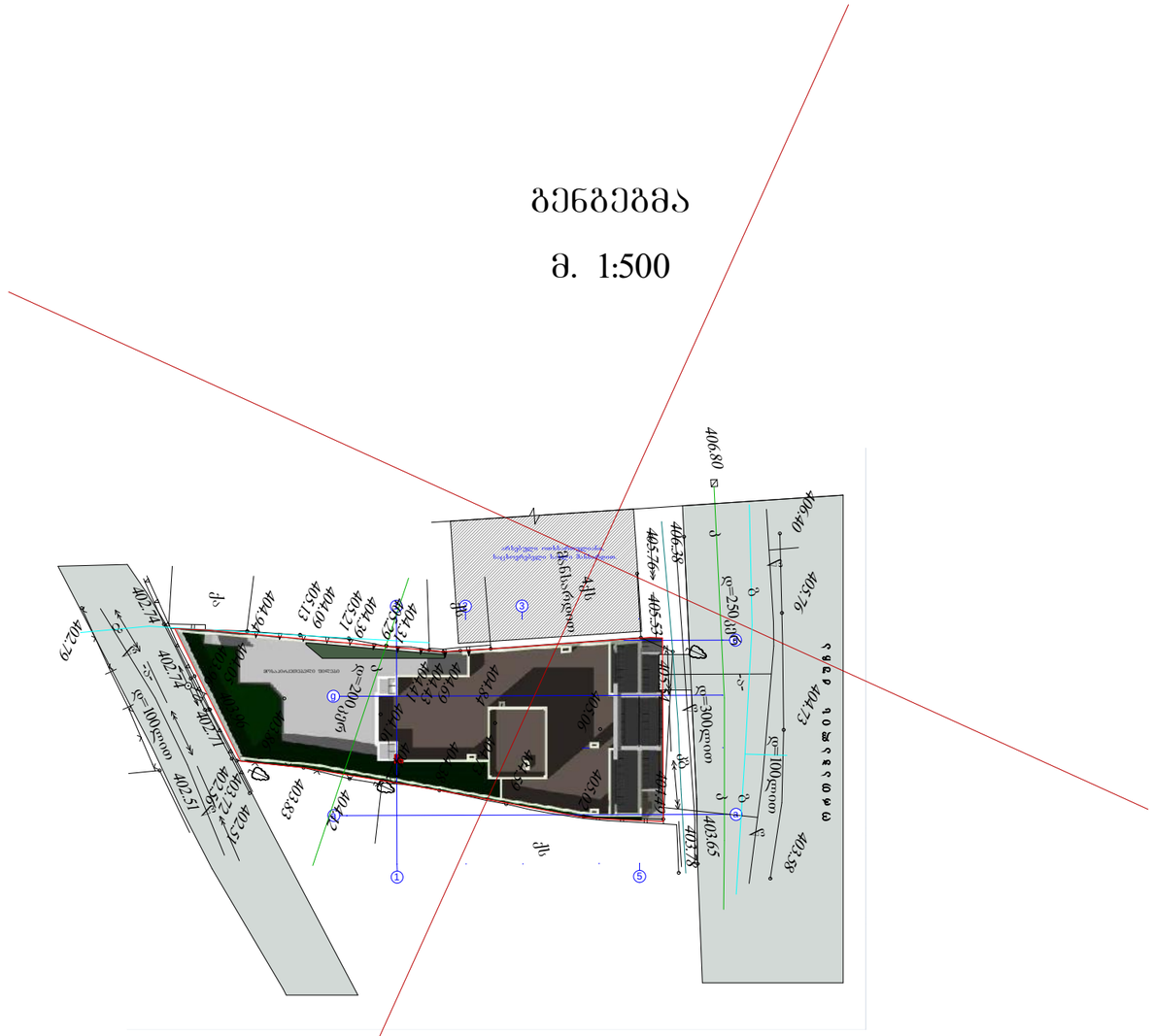
406.80
406.40
405.76
404.73
403.38
403.65
403.37
403.05
404.52
404.43
404.09
404.31
404.39
404.27
404.94
402.79
402.74
402.57
403.27
403.83
404.82
404.06
405.42
405.76
406.38
405.53
404.52
404.43
404.09
405.13
405.31
404.39
404.27
404.94

საქართველო
ქ. თბილისის მერია
სსიპ თბილისის არქიტექტურის სამსახური

სამსახურის უფროსი მ\შ: /გ. გოგოლაშვილი/

ქ.თბილისი, მთაწმინდა-კრწანისის რაიონი, ორთაჭალის ქ №18,
მოქ. გენადი კიგანის საკუთრებაში დარეგისტრირებული
475 კვ.მ. არასასოფლო-სამეურნეო დანიშნულების მიწის ნაკვეთის

გეგმა

საფუძველი: ქ. თბილისის მთავრობის №20-32-704. 10.112008 წლის დადგენილება

სიტუაციური სქემა	მაშტაბი: 1:2000

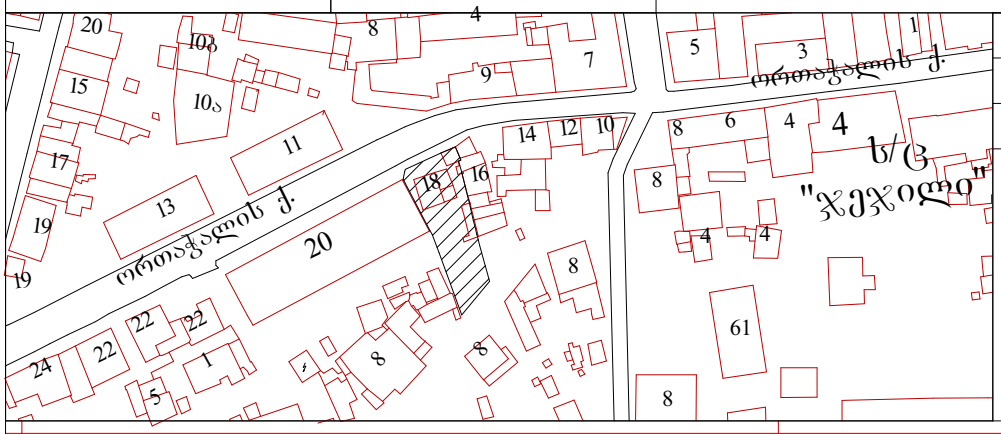

მიწის ნაკვეთის საზღვრების მომზადების და საინვესტიციო განყოფილება		
განყოფილების უფროსი		
მთავარი სპეციალისტი		

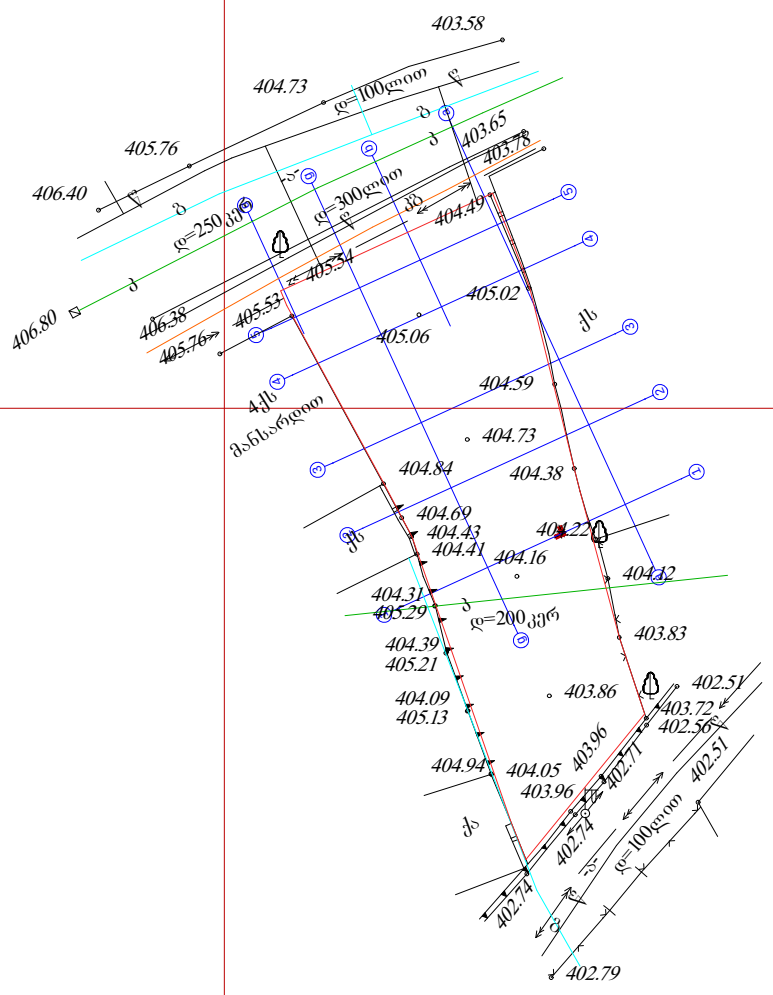
403.58
404.73
405.76
406.40
406.80
406.38
405.53
405.76
405.54
404.49
403.65
403.78
405.02
405.06
404.59
404.73
404.84
404.38
404.69
404.43
404.41
404.16
404.22
404.12
404.31
405.29
404.39
405.21
404.09
405.13
404.94
404.05
403.96
403.96
403.86
403.83
402.51
403.72
402.56
402.71
402.51
402.74
402.74
402.79
ქს
ქა
ბ
ბ
ბ