გენ.გეგმა მ=1:500

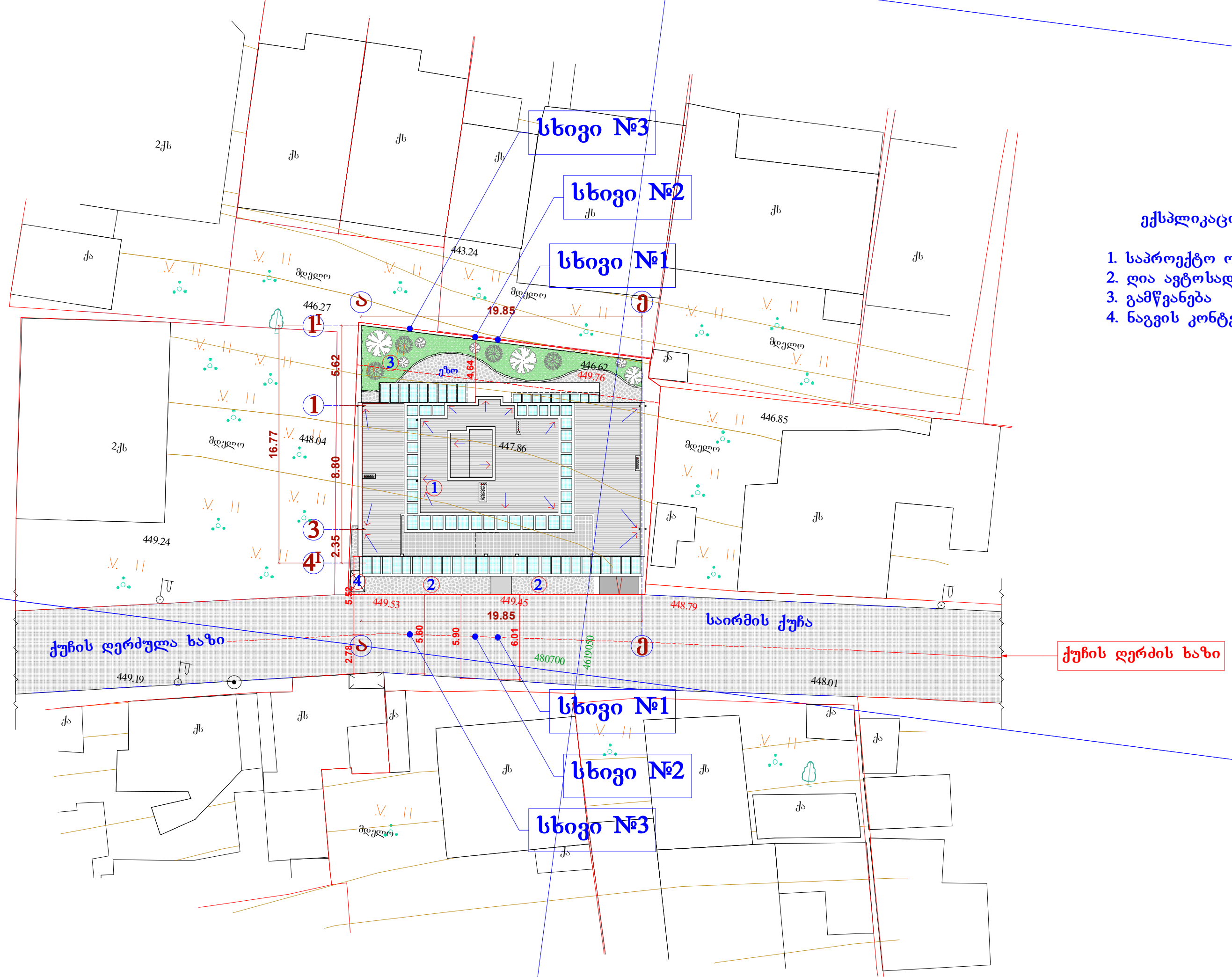

ექსპლიკაცია:

1. საპროექტო ობიექტი
2. ღია ავტოსადგომი
3. გამწვანება
4. ნაგვის კონტეინერი

დირექტორი		ი. ცერცვაძე	ქ. თბილისში, საირმის ქ. №5-ში მრავალბინიანი საცხოვრებელი სახლის პროექტის კორექტირება	შ.პ.ს. "ზაზისი-XXI"		
პრ. ავტორი		ზ. მორბედაძე				
პრ.მთ.არქიტ.		ზ. მორბედაძე				
			არქიტექტურული ნაწილი	დაკვეთა № /2014		
			გენ.გეგმა მ=1:500	სტადია	ფურცელი	მასშტაბი
						1:500

ჭრილი 1-1

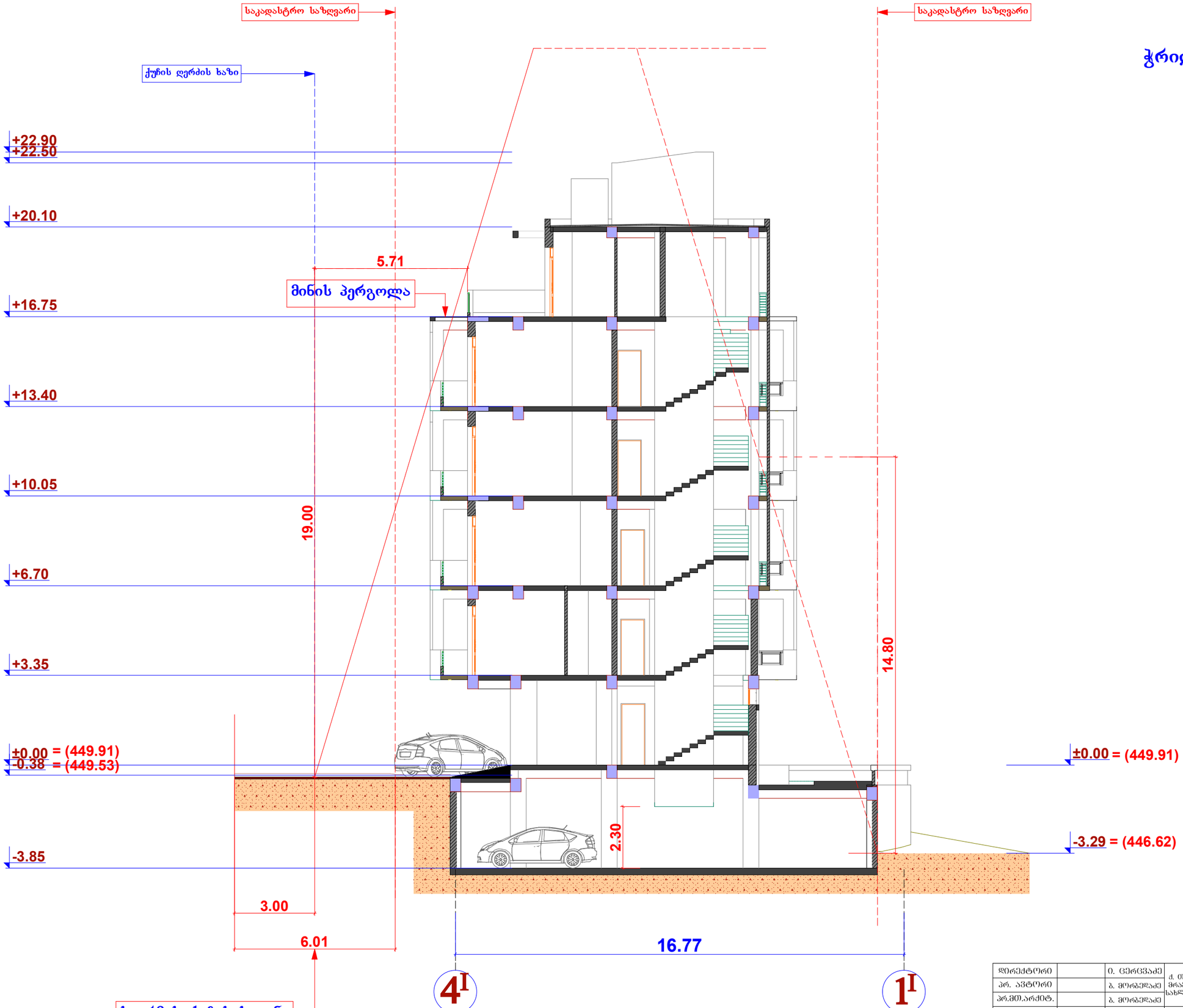

დირექტორი		ი. ცერცვაძე	ქ. ობოლიში, საირმის ქ. №5-ში მრავალბინიანი საცხოვრებელი სახლის პროექტის კორექტირება	შ.პ.ს. "ბაზისი-XXI"
პრ. არქიტორი		ბ. მორგველაძე		
პრ.მთ.არქიტ.		ბ. მორგველაძე		
			არქიტექტურული ნაწილი	დაკვეთა № /2014
			ჭრილი 1-1	სტადია / ფურცელი / ფურცლები: 1:150

ჭრილი 2-2
მ-1:150

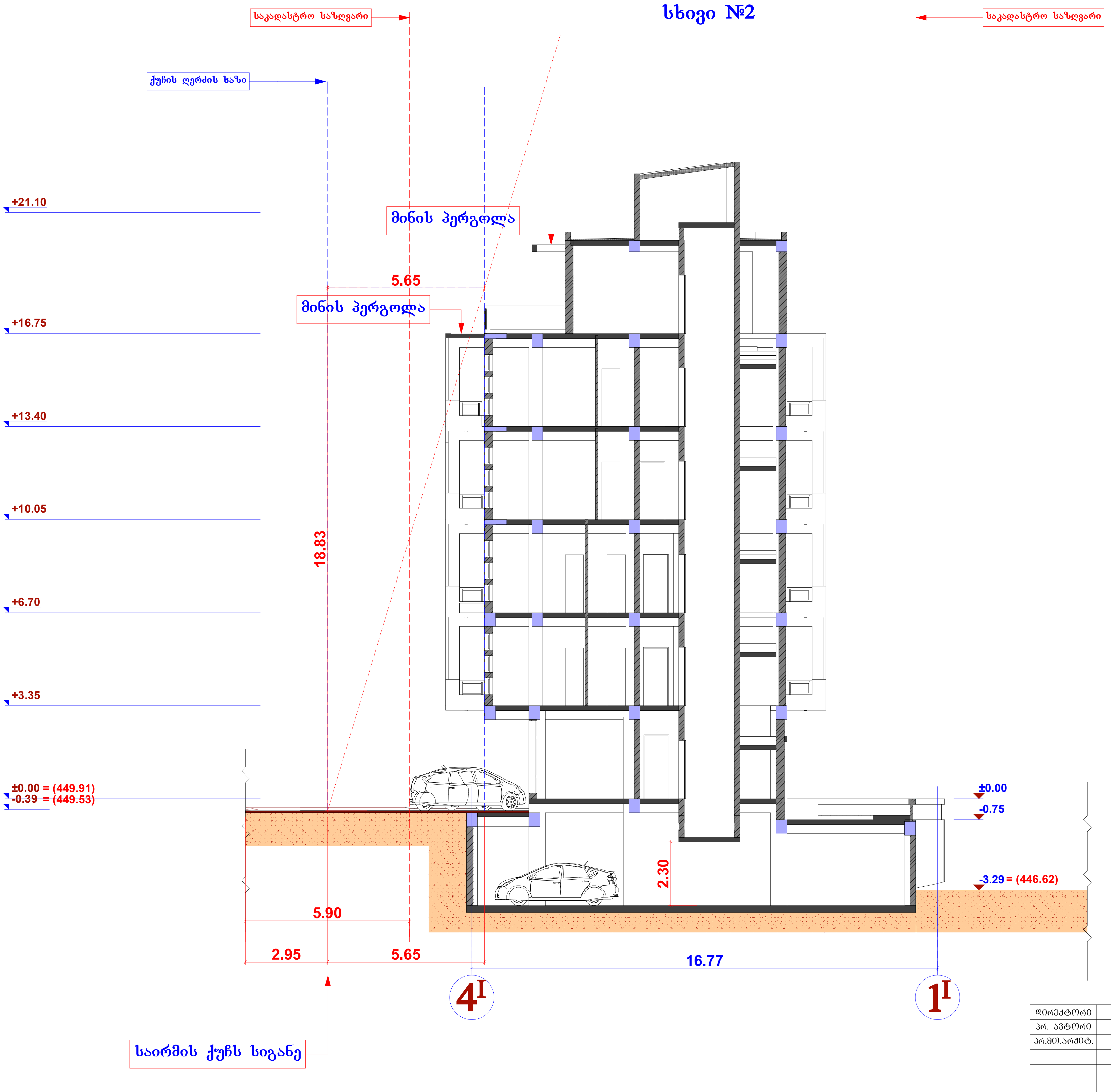

დირექტორი		ი. ცერცვაძე	ქ. თბილისში, საირმეს ქ. №5-ში მრავალბინიანი საცხოვრებელი სახლის პროექტის კორექტირება	შ.პ.ს. "ბაზისი-XXI"
პრ. ავტორი		ზ. მორბედაძე		
პრ.მთ.არქიტ.		ზ. მორბედაძე		
			არქიტექტურული ნაწილი	დაკვეთა № /2014
			ჭრილი 2-2	სტადია / ფურცელი / მასშტაბი
				1:150

ჭრილი 3-3
მ-1:150

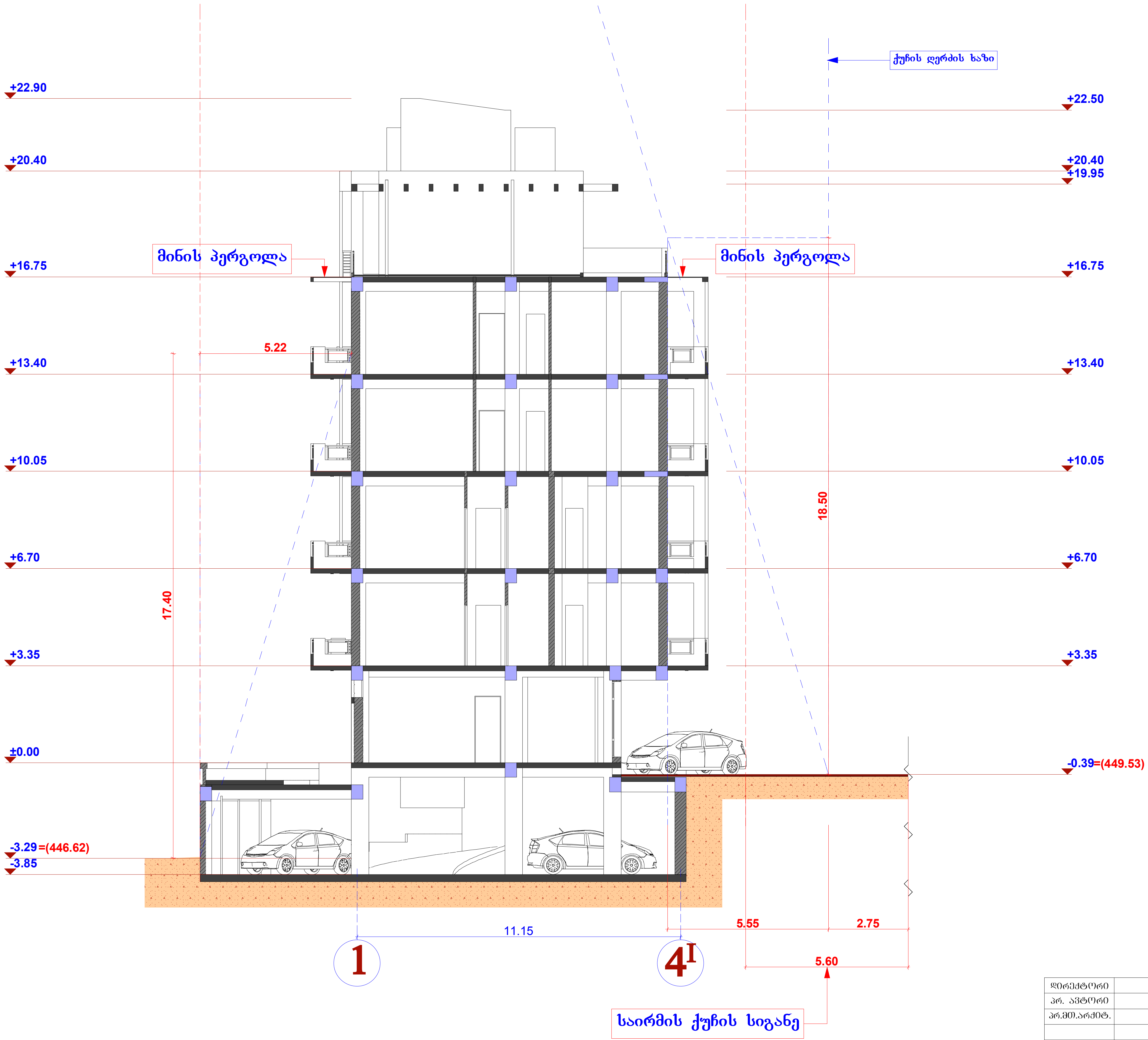

დირექტორი		ი. ცერცვაძე	ქ. თბილისში, საირმეს ქ. №5-ში მრავალბინიანი საცხოვრებელი სახლის პროექტის კორექტირება	შ.პ.ს. "ბაზისი-XXI"
პრ. ავტორი		ბ. მორბედაძე		
პრ.მთ.არქიტ.		ბ. მორბედაძე		
			არქიტექტურული ნაწილი	დაკვეთა № /2014
			ჭრილი 3-3	სტადია / ფურცელი / მასშტაბი
				1:150


+16.75
+13.40
+10.05
+6.70
+3.35


+19.95
+17.75
+16.75
+13.40
+10.05
+6.70
+3.35
±0.00


+22.90
+20.10
+16.90
+13.40
+10.05
+6.70
+3.35
+/-0.00

სიმაღლის განსაზღვრის სქემა
სხივი №3

H=L / Y
5.55 / 0.30=18.50

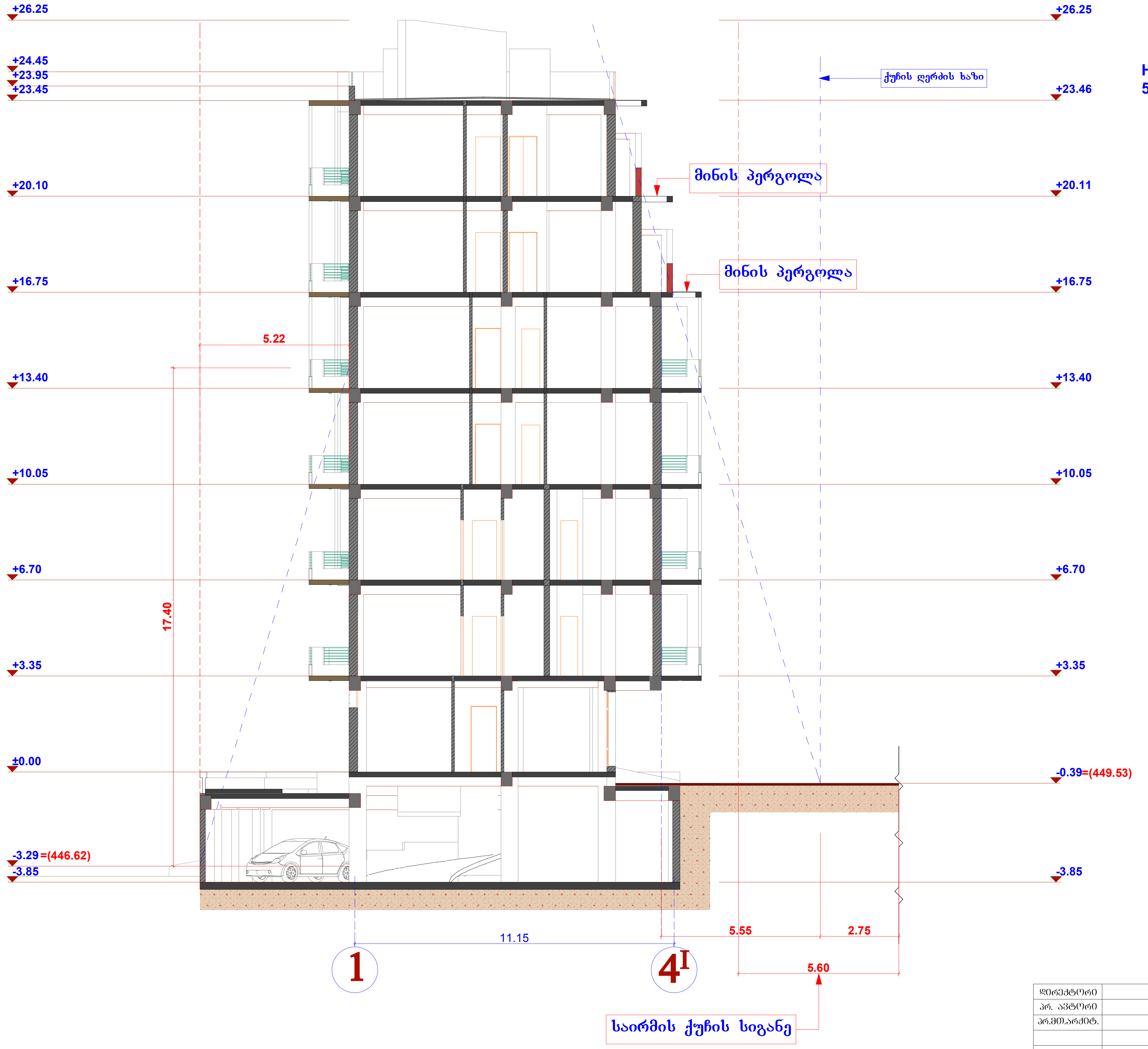

დირექტორი		ი. ცერცვაძე	ქ. თბილისში, საირმეს ქ. №5-ში მრავალბინიანი საცხოვრებელი სახლის პროექტის კორექტირება	შ.პ.ს. "ბაზისი-XXI"
პრ. ავტორი		ზ. მორბედაძე		
პრ.მთ.არქიტ.		ზ. მორბედაძე		
			არქიტექტურული ნაწილი	დაკვეთა № /2014
			სიმაღლის განსაზღვრის სქემა სხივი №3	სტადია / ფურცელი / მასშტაბი
				1:150





