საქართველოს იუსტიციის სამინისტრო
საჯარო რეესტრის ეროვნული სააგენტო

საკადასტრო გეგმა

მიწის ნაკვეთის საკადასტრო კოდი: *01.11.17.004.270*
განცხადების რეგისტრაციის ნომერი*82015110273
მიწის ნაკვეთის ფართობი: *2880* კვ.მ.
დანიშნულება: *არასასოფლო-სამეურნეო*
მომზადების თარიღი 02.03.15

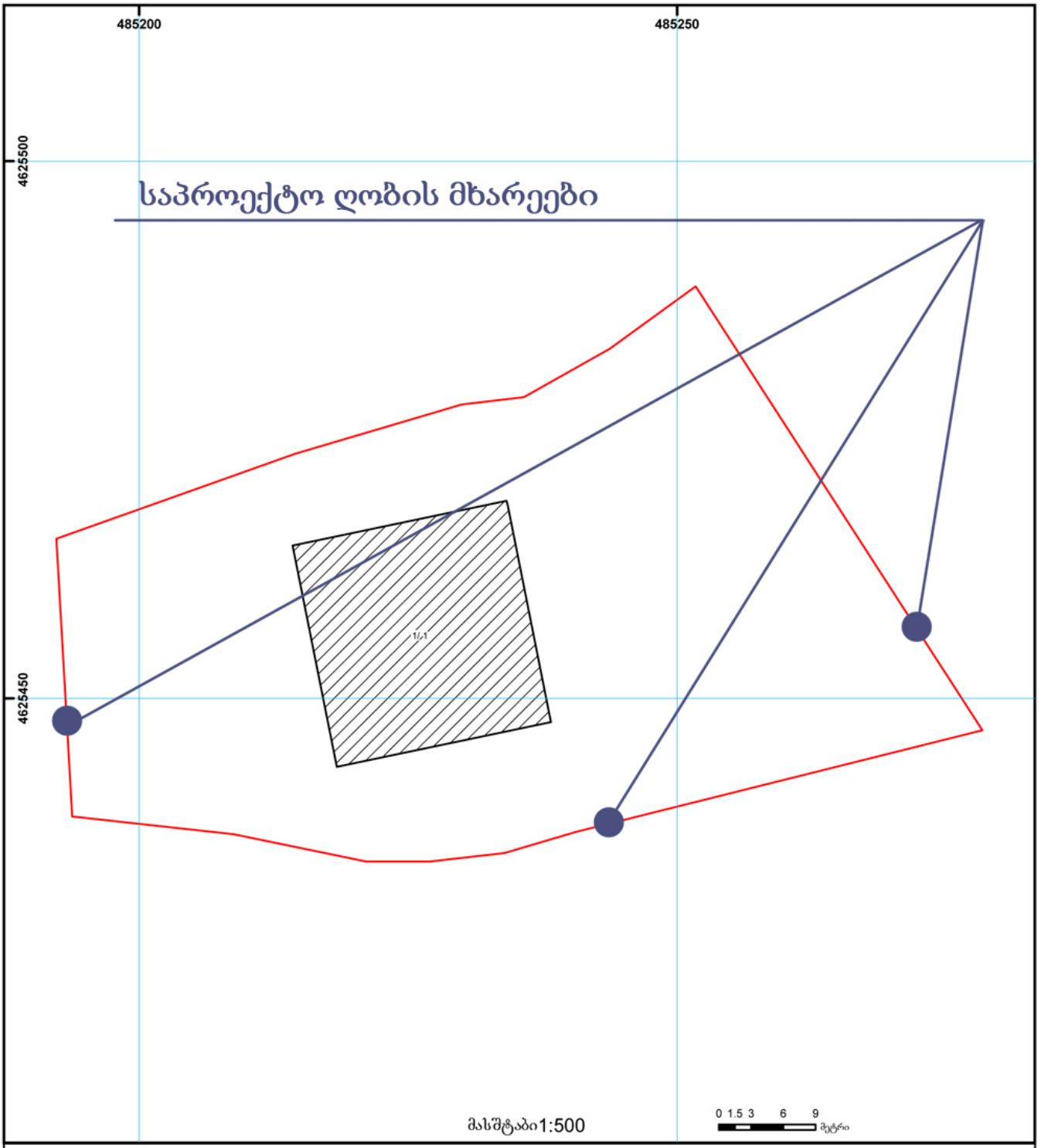

1/1 შენობა-ნაგებობა, პირობითი ნომერი/სართულიანობა
ვალდებულება
ხაზობრივი ნაგებობა
მიწის ნაკვეთის საკადასტრო საზღვარი
მშენებარე ნაგებობა
მიწისქვეშა ნაგებობა
UTM (საერთაშორისო) სისტემის კოორდ.

საჯარო რეესტრის ეროვნული სააგენტო თბილისი 0102 წმ. ნიკოლოზის/ნ. ჩხეიძის ქ. 2 ტელ.: (995 32) 91 04 27; ფაქსი: (995 32) 91 03 41
საჯარო რეესტრის ეროვნული სააგენტო თბილისი დ. აღმაშენებლის გამზ. 89/24 ტელ: (995 32) 94 13 65
www.napr.gov.ge

საქართველოს იუსტიციის სამინისტრო
საჯარო რეესტრის ეროვნული სააგენტო

საკადასტრო გეგმა

მიწის ნაკვეთის საკადასტრო კოდი: *01.11.17.004.271*
განცხადების რეგისტრაციის ნომერი*82015110273
მიწის ნაკვეთის ფართობი: *322* კვ.მ.
დანიშნულება: *არასასოფლო-სამეურნეო*
მომზადების თარიღი 02.03.15

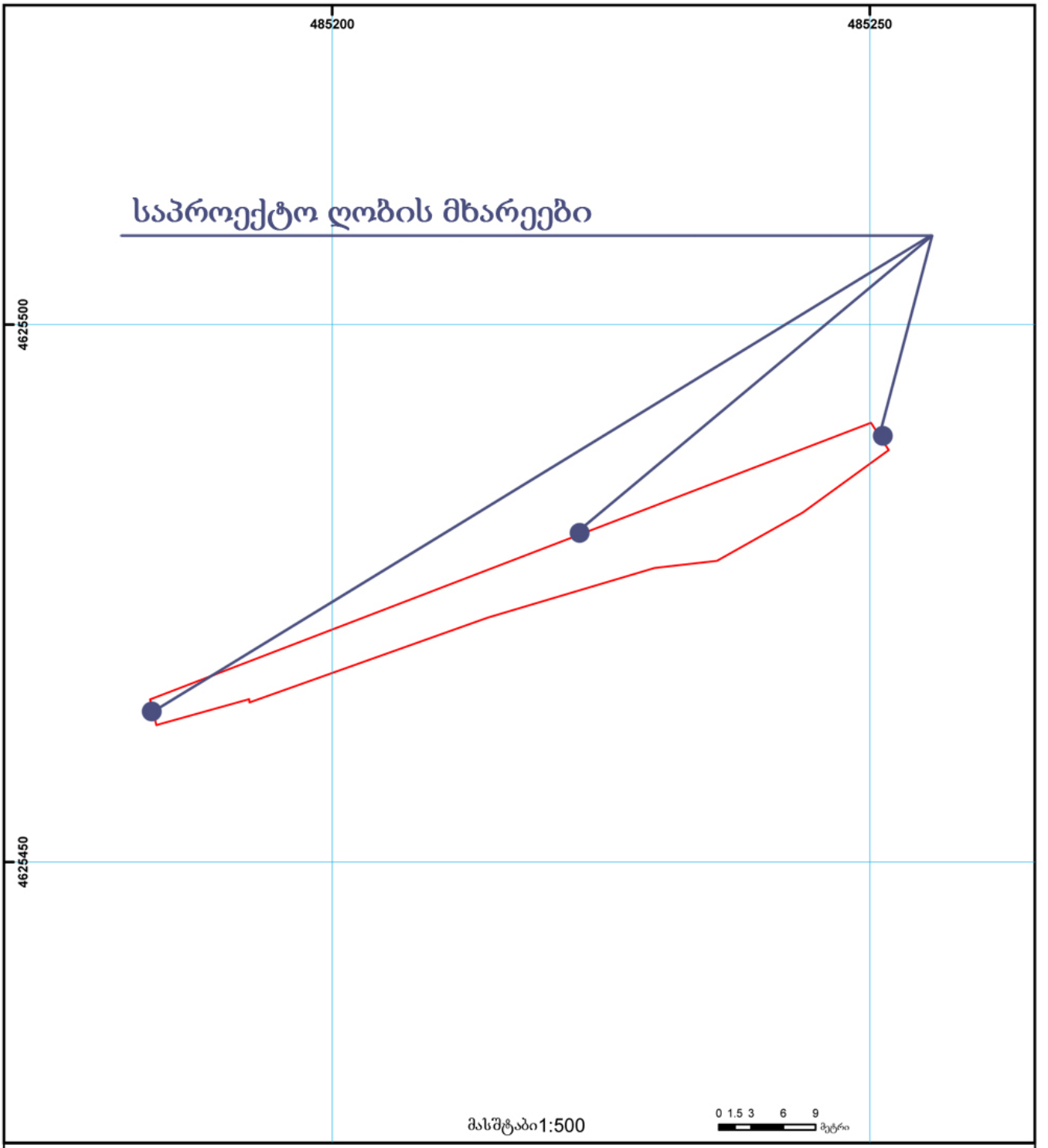

01/2 შენობა-ნაგებობა, პირობითი ნომერი/სართულიანობა
ვალდებულება
ხაზობრივი ნაგებობა
მიწის ნაკვეთის საკადასტრო საზღვარი
მშენებარე ნაგებობა
მიწისქვეშა ნაგებობა
UTM (საერთაშორისო) სისტემის კოორდ.

საჯარო რეესტრის ეროვნული სააგენტო თბილისი 0102 წმ. ნიკოლოზის/ნ. ჩხეიძის ქ. 2 ტელ.: (995 32) 91 04 27; ფაქსი: (995 32) 91 03 41
საჯარო რეესტრის ეროვნული სააგენტო თბილისი დ. აღმაშენებლის გამზ. 89/24 ტელ: (995 32) 94 13 65
www.napr.gov.ge


New Tbilisi.Gov.Ge - თბ
ქ. თბილისის მერიის სსი
Tbilisi City Hall Property M
propertymap.tbilisi.gov.ge
AUCTION.TBILISI.GOV.GE
ქ. თბილისის მერიის
ქონების მართვის სააგენტო
1500
თბილისი-სატელიტი
ფენები
ბებნა
მარშრუტები
ყველა ფენა
დასახლებული პუნქტები
შენობები
აუქციონი
ვადაგაგრძელებული აუქციონი
საპრივატიზებო ქონება
თვითმმართველის მიწები
შეზღუდვა
გზები
რეგისტრირებული მიწის ნაკვეთები
რაიონები
ფუნქციური ზონები
ხაზობრივი ნაგებობები
პროექტები
ობიექტები
011117004009
011117005049
011117004215
011117004267
011117004208
011117004219
011117004270
011117004162
011117005048
011117004086
011117004037
011117004082
011117004050
011117004246
011117004055
011117004056
011117004170
011117005543
ლითონის ბადის ღობე
ბლოკის ღობე
ლითონის ბადის ღობე
ლითონის ბადის ღობე
ბლოკის ღობე
50 a.
Imagery ©2015 DigitalGlobe
Terms of Use
LAT: 41° 46' 52" N
LONG: 44° 49' 21" E
© ქ. თბილისის მერიის სსიპ ქონების მართვის სააგენტო
temqis gzatkecili
1-Tbilisi
Adobe Photosho...
AutoCAD 2007 - [...
Tbilisi City Hall Pr...
EN
2:13 PM
3/20/2015

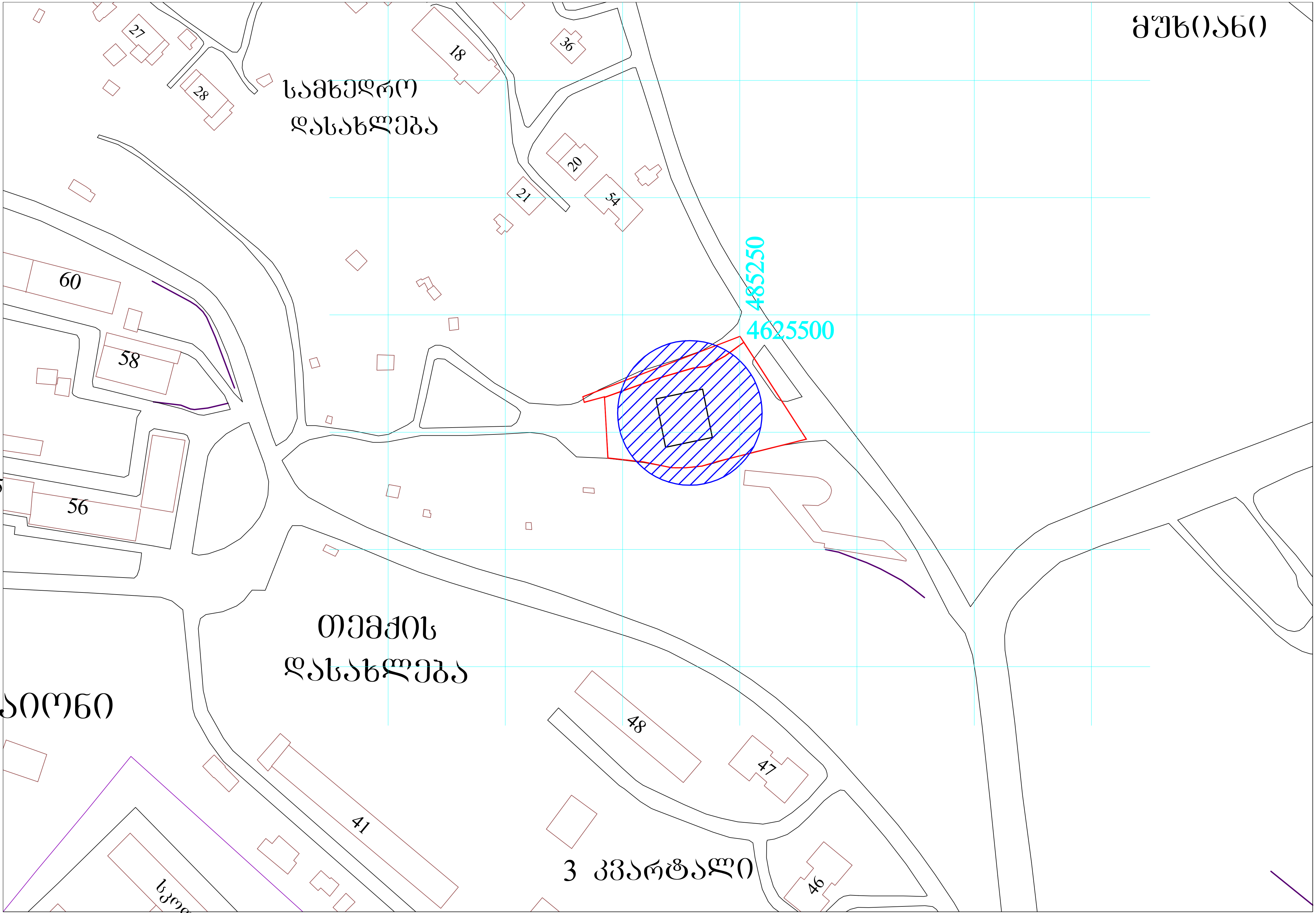

მუხიანი
სამხედრო დასახლება
თემქის დასახლება
აიონი
3 კვარტალი
485250
4625500
60
58
56
55
27
28
18
36
20
21
54
48
47
41
46