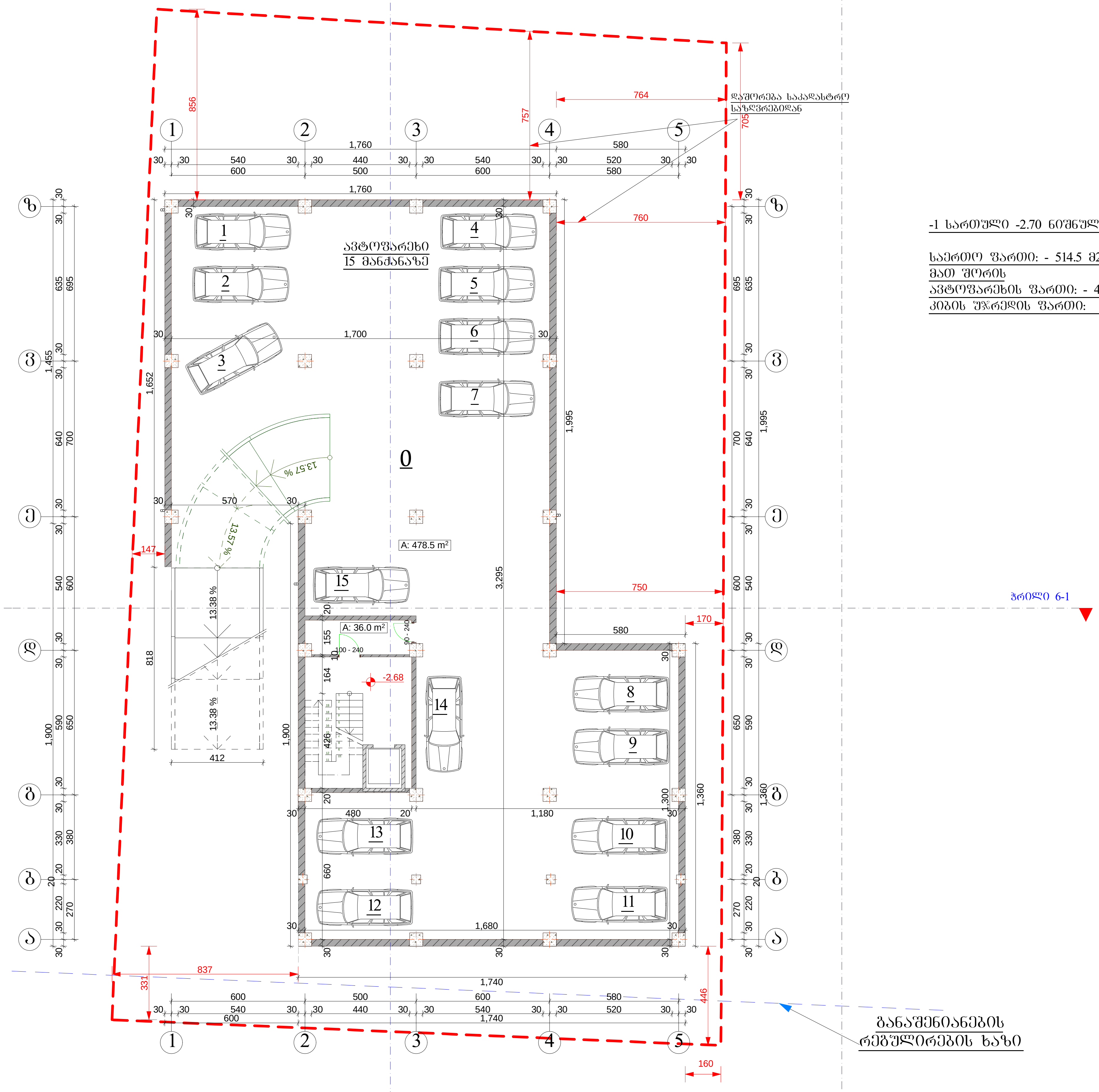

-1 სართული -2.70 ნიშნულზე

საერთო ფართი: - 514.5 მ2
მათ შორის
ავტოფარეხის ფართი: - 478.5 მ2
კიბის უჯრედის ფართი: - 36 მ2

ავტოფარეხში ჩასასვლელი პანდუსი -2,68 ნიშნულზე

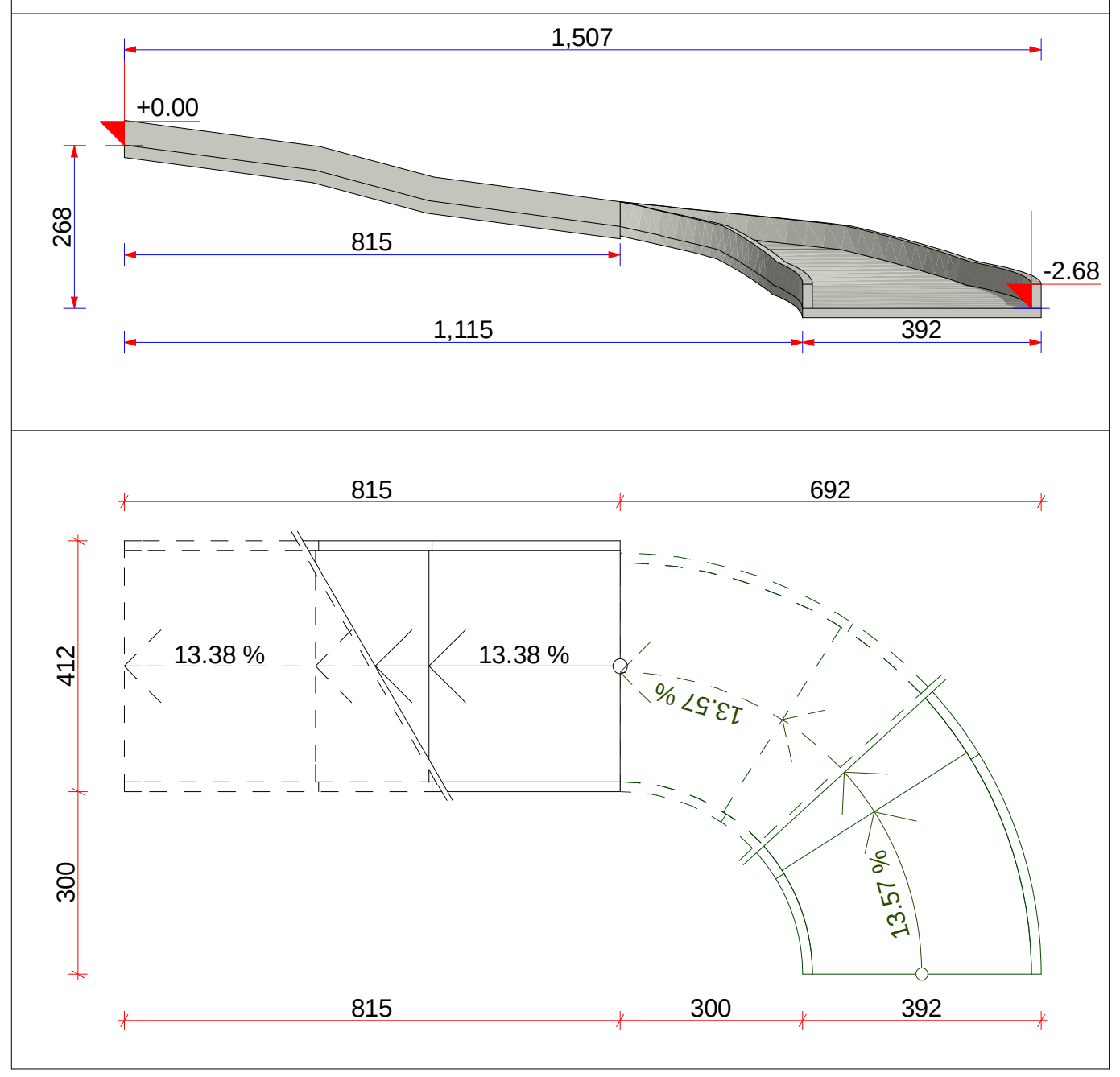

A-3	1-12 პროექტის №	დამკვეთი: "რეალ ესთეიტ კონსტრაქშენ" "Real Estate Construction"	ნახაზი: -1 სართულის გეგმა -2,80 ნიშნულზე
დირექტორი	ზ. ქოჩიაშვილი		
არქიტექტორი	მ. პაპუკაშვილი		

"Real Estate Construction"
თბილისი, დიღომი, სამხედრო გზისა და ახმეტელის ქუჩის გადაკვეთა
ტელ: (+995) 599 555 574

პროექტის დასახელება: **მრავალბინიანი საცხოვრებელი სახლი**
ქ. თბილისი, სოფელი დიღომი, ნაკვეთი 034/698

თარიღი 03/30/2015

მასშტაბი	სტადია	ინდექსი	ფურც.
1-200	არქიტექტურული პროექტი		№ 9

А-3	I-12	ҚҰРЫЛЫСТЫҢ АТАУЫНДА «ҒЛАВГОСЭКСПЕРТИЗА» МЕМЛЕКЕТТІК ЕМЕС МЕКЕМЕСІНІҢ ЖОБАЛАУ ЖҰМЫСТАРЫНА ЛИЦЕНЗИЯСЫ БАР ЕКЕНІН РАСТАЙТЫН ҚҰЖАТТЫҢ НӨМІРІ	
		Ғ. ДӨҢБАЙЗАҒОЛҰЛЫ	
		Ә. ЗАЗУЛЯЗАҒОЛҰЛЫ	

"Real Estate Construction"
ЖАУАПКЕРШІЛІГІ ШЕКТЕУЛІ СЕРІКТЕСТІГІ
ҚАЗАҚСТАН, АЛМАТЫ ҚАЛАСЫ, АЛАТАУ АУДАНЫ, ЖЕТІСУ ШАҒЫН АУДАНЫ, 5А
ТЕЛ.: (+995) 599 555 574

ӘЗІРЛЕДІ:	ӘЛІБАЙ Ә. Ә.		
ТЕКСЕРДІ:	ӘЛІБАЙ Ә. Ә.		
ГИП:	ӘЛІБАЙ Ә. Ә.		
ЖОБАЛАУШЫ:	"Real Estate Construction"		

0 ЪЭФОЗЭЖЭО ӘЗӘӘЗ
+0,75 ҒЗӨ7ӘЗЖЭҺЗ

ӘФЗЗЗЭЖЗЗОБОЗЗБО ЪЗЗЪЪӨФӘЗЗЖЭ ЪЗЪӨЖЭ
Д. ӨЗӨЭЖЭОЪО, Ъ.ҮӘЗЗЖЭО ЖЭЄЧӘЗО, ЄЗЗЗЗЭЭО 034/698

ӘЗЪЪӨЗО	ЪӨЗЖЭЗ	ӘЗЧӨЗЗЖЭЗЗ ЖЭЄЧӘЗО	ЪЗЗЖЭЗЗО ЖЭЄЧӘЗО
1-200	ЪӨЗЖЭЗ	ӘЗЧӨЗЗЖЭЗЗО ЖЭЄЧӘЗО	03/30/2015
№ 10		ӘЗЧӨЗЗЖЭЗЗО ЖЭЄЧӘЗО	ӨЗЗЗЧЭО

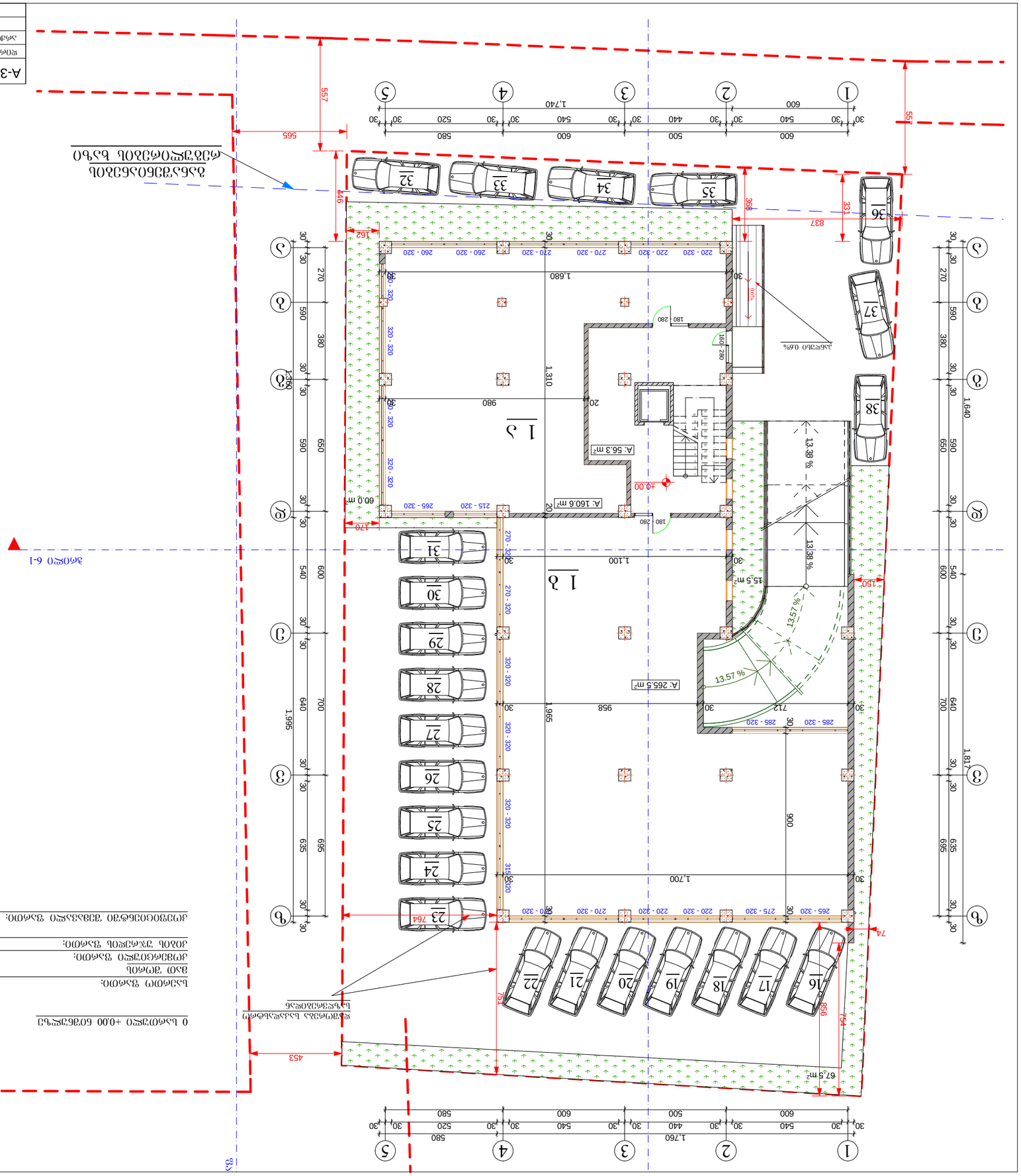
ЗЗЪЪЭЗЗО ЪЗЗЪЪЭЗЗО ЪЗЗЪЪЭЗЗО Ъ

А-3	1-12	ნაგებობის №:	„Real Estate Construction" შპს-ის სამშენებლო კომპანია	ნაგებობის დასახელება:
		ზ. ტერიტორიის №:		ნაგებობის ადგილმდებარეობა:
		ს. პროექტირების №:		ნაგებობის ფუნქციური დანიშნულება:

1 ხაბანძო +3,50 ნიშნული

ხაბანძოს ფართობი:
ბინა ფოთში
პირველი სართული: - 428.7 მ2
ბინის საერთო ფართობი: - 428.7 მ2
საერთო საცხოვრებლის ფართობი: - 58.6 მ2
ბინის ჯამური ფართობი: - 487.3 მ2

კომერციული ფართობი:
პირველი სართული: - 68.2 მ2
კომერციული ფართობის ჯამური ფართობი: - 68.2 მ2

ნაგებობის ჯამური ფართობი: - 555.5 მ2

ნაგებობის ადგილმდებარეობა:
ქ. ბათუმი, ს. ჯუმათის მე-5 ქუჩა №1

ნაგებობის დასახელება:
მრავალბინიანი საცხოვრებელი სახლი

ნაგებობის ფუნქციური დანიშნულება:
საცხოვრებელი სახლი

ნაგებობის ტიპი:
ახალი მშენებლობა

ნაგებობის ადგილმდებარეობა:
ქ. ბათუმი, ს. ჯუმათის მე-5 ქუჩა №1

ნაგებობის ფართობი:
ნაგებობის საერთო ფართობი: 555.5 მ2
ნაგებობის ბინათა ფართობი: 487.3 მ2
ნაგებობის კომერციული ფართობი: 68.2 მ2

ნაგებობის ეტაპები:
ნაგებობის მშენებლობა ეტაპებად არ იყოფა

ნაგებობის ენერგოეფექტურობის კლასი:
ნაგებობის ენერგოეფექტურობის კლასი განისაზღვრება მშენებლობის დასრულების შემდეგ

ნაგებობის სეისმომედეგობის კლასი:
ნაგებობის სეისმომედეგობის კლასი განისაზღვრება საპროექტო დოკუმენტაციის საფუძველზე

ნაგებობის ხანძარსაწინააღმდეგო კლასი:
ნაგებობის ხანძარსაწინააღმდეგო კლასი განისაზღვრება საპროექტო დოკუმენტაციის საფუძველზე

ნაგებობის ექსპლუატაციის ვადა:
ნაგებობის ექსპლუატაციის ვადა განისაზღვრება საპროექტო დოკუმენტაციის საფუძველზე

ნაგებობის ექსპლუატაციის პირობები:
ნაგებობის ექსპლუატაციის პირობები განისაზღვრება საპროექტო დოკუმენტაციის საფუძველზე

ნაგებობის ექსპლუატაციის შეზღუდვები:
ნაგებობის ექსპლუატაციის შეზღუდვები განისაზღვრება საპროექტო დოკუმენტაციის საფუძველზე

ნაგებობის ექსპლუატაციის ვალდებულებები:
ნაგებობის ექსპლუატაციის ვალდებულებები განისაზღვრება საპროექტო დოკუმენტაციის საფუძველზე

ნაგებობის ექსპლუატაციის პასუხისმგებლობა:
ნაგებობის ექსპლუატაციის პასუხისმგებლობა განისაზღვრება საპროექტო დოკუმენტაციის საფუძველზე

ნაგებობის ექსპლუატაციის კონტროლი:
ნაგებობის ექსპლუატაციის კონტროლი განისაზღვრება საპროექტო დოკუმენტაციის საფუძველზე

ნაგებობის ექსპლუატაციის ანგარიშგება:
ნაგებობის ექსპლუატაციის ანგარიშგება განისაზღვრება საპროექტო დოკუმენტაციის საფუძველზე

ნაგებობის ექსპლუატაციის გაუქმება:
ნაგებობის ექსპლუატაციის გაუქმება განისაზღვრება საპროექტო დოკუმენტაციის საფუძველზე

ნაგებობის ექსპლუატაციის აღდგენა:
ნაგებობის ექსპლუატაციის აღდგენა განისაზღვრება საპროექტო დოკუმენტაციის საფუძველზე

ნაგებობის ექსპლუატაციის შეჩერება:
ნაგებობის ექსპლუატაციის შეჩერება განისაზღვრება საპროექტო დოკუმენტაციის საფუძველზე

ნაგებობის ექსპლუატაციის შეწყვეტა:
ნაგებობის ექსპლუატაციის შეწყვეტა განისაზღვრება საპროექტო დოკუმენტაციის საფუძველზე

ნაგებობის ექსპლუატაციის ხელახალი დაწყება:
ნაგებობის ექსპლუატაციის ხელახალი დაწყება განისაზღვრება საპროექტო დოკუმენტაციის საფუძველზე

ნაგებობის ექსპლუატაციის ხელახალი შეჩერება:
ნაგებობის ექსპლუატაციის ხელახალი შეჩერება განისაზღვრება საპროექტო დოკუმენტაციის საფუძველზე

ნაგებობის ექსპლუატაციის ხელახალი შეწყვეტა:
ნაგებობის ექსპლუატაციის ხელახალი შეწყვეტა განისაზღვრება საპროექტო დოკუმენტაციის საფუძველზე

ნაგებობის ექსპლუატაციის ხელახალი აღდგენა:
ნაგებობის ექსპლუატაციის ხელახალი აღდგენა განისაზღვრება საპროექტო დოკუმენტაციის საფუძველზე

ნაგებობის ექსპლუატაციის ხელახალი გაუქმება:
ნაგებობის ექსპლუატაციის ხელახალი გაუქმება განისაზღვრება საპროექტო დოკუმენტაციის საფუძველზე

ნაგებობის ექსპლუატაციის ხელახალი ანგარიშგება:
ნაგებობის ექსპლუატაციის ხელახალი ანგარიშგება განისაზღვრება საპროექტო დოკუმენტაციის საფუძველზე

ნაგებობის ექსპლუატაციის ხელახალი პასუხისმგებლობა:
ნაგებობის ექსპლუატაციის ხელახალი პასუხისმგებლობა განისაზღვრება საპროექტო დოკუმენტაციის საფუძველზე

ნაგებობის ექსპლუატაციის ხელახალი კონტროლი:
ნაგებობის ექსპლუატაციის ხელახალი კონტროლი განისაზღვრება საპროექტო დოკუმენტაციის საფუძველზე

ნაგებობის ექსპლუატაციის ხელახალი ვალდებულებები:
ნაგებობის ექსპლუატაციის ხელახალი ვალდებულებები განისაზღვრება საპროექტო დოკუმენტაციის საფუძველზე

ნაგებობის ექსპლუატაციის ხელახალი შეზღუდვები:
ნაგებობის ექსპლუატაციის ხელახალი შეზღუდვები განისაზღვრება საპროექტო დოკუმენტაციის საფუძველზე

ნაგებობის ექსპლუატაციის ხელახალი პირობები:
ნაგებობის ექსპლუატაციის ხელახალი პირობები განისაზღვრება საპროექტო დოკუმენტაციის საფუძველზე

ნაგებობის ექსპლუატაციის ხელახალი ვადა:
ნაგებობის ექსპლუატაციის ხელახალი ვადა განისაზღვრება საპროექტო დოკუმენტაციის საფუძველზე

ნაგებობის ექსპლუატაციის ხელახალი ტიპი:
ნაგებობის ექსპლუატაციის ხელახალი ტიპი განისაზღვრება საპროექტო დოკუმენტაციის საფუძველზე

ნაგებობის ექსპლუატაციის ხელახალი ადგილმდებარეობა:
ნაგებობის ექსპლუატაციის ხელახალი ადგილმდებარეობა განისაზღვრება საპროექტო დოკუმენტაციის საფუძველზე

ნაგებობის ექსპლუატაციის ხელახალი დასახელება:
ნაგებობის ექსპლუატაციის ხელახალი დასახელება განისაზღვრება საპროექტო დოკუმენტაციის საფუძველზე

ნაგებობის ექსპლუატაციის ხელახალი ფუნქციური დანიშნულება:
ნაგებობის ექსპლუატაციის ხელახალი ფუნქციური დანიშნულება განისაზღვრება საპროექტო დოკუმენტაციის საფუძველზე

ნაგებობის ექსპლუატაციის ხელახალი ნომერი:
ნაგებობის ექსპლუატაციის ხელახალი ნომერი განისაზღვრება საპროექტო დოკუმენტაციის საფუძველზე

ნაგებობის ექსპლუატაციის ხელახალი თარიღი:
ნაგებობის ექსპლუატაციის ხელახალი თარიღი განისაზღვრება საპროექტო დოკუმენტაციის საფუძველზე

ნაგებობის ექსპლუატაციის ხელახალი ხელმოწერა:
ნაგებობის ექსპლუატაციის ხელახალი ხელმოწერა განისაზღვრება საპროექტო დოკუმენტაციის საფუძველზე

ნაგებობის ექსპლუატაციის ხელახალი ბეჭედი:
ნაგებობის ექსპლუატაციის ხელახალი ბეჭედი განისაზღვრება საპროექტო დოკუმენტაციის საფუძველზე

ნაგებობის ექსპლუატაციის ხელახალი ორგანიზაცია:
ნაგებობის ექსპლუატაციის ხელახალი ორგანიზაცია განისაზღვრება საპროექტო დოკუმენტაციის საფუძველზე

ნაგებობის ექსპლუატაციის ხელახალი პირი:
ნაგებობის ექსპლუატაციის ხელახალი პირი განისაზღვრება საპროექტო დოკუმენტაციის საფუძველზე

ნაგებობის ექსპლუატაციის ხელახალი ადგილი:
ნაგებობის ექსპლუატაციის ხელახალი ადგილი განისაზღვრება საპროექტო დოკუმენტაციის საფუძველზე

ნაგებობის ექსპლუატაციის ხელახალი დრო:
ნაგებობის ექსპლუატაციის ხელახალი დრო განისაზღვრება საპროექტო დოკუმენტაციის საფუძველზე

ნაგებობის ექსპლუატაციის ხელახალი მიზანი:
ნაგებობის ექსპლუატაციის ხელახალი მიზანი განისაზღვრება საპროექტო დოკუმენტაციის საფუძველზე

ნაგებობის ექსპლუატაციის ხელახალი საფუძველი:
ნაგებობის ექსპლუატაციის ხელახალი საფუძველი განისაზღვრება საპროექტო დოკუმენტაციის საფუძველზე

ნაგებობის ექსპლუატაციის ხელახალი ინსტრუქცია:
ნაგებობის ექსპლუატაციის ხელახალი ინსტრუქცია განისაზღვრება საპროექტო დოკუმენტაციის საფუძველზე

ნაგებობის ექსპლუატაციის ხელახალი წესი:
ნაგებობის ექსპლუატაციის ხელახალი წესი განისაზღვრება საპროექტო დოკუმენტაციის საფუძველზე

ნაგებობის ექსპლუატაციის ხელახალი ნორმა:
ნაგებობის ექსპლუატაციის ხელახალი ნორმა განისაზღვრება საპროექტო დოკუმენტაციის საფუძველზე

ნაგებობის ექსპლუატაციის ხელახალი სტანდარტი:
ნაგებობის ექსპლუატაციის ხელახალი სტანდარტი განისაზღვრება საპროექტო დოკუმენტაციის საფუძველზე

ნაგებობის ექსპლუატაციის ხელახალი მოთხოვნა:
ნაგებობის ექსპლუატაციის ხელახალი მოთხოვნა განისაზღვრება საპროექტო დოკუმენტაციის საფუძველზე

ნაგებობის ექსპლუატაციის ხელახალი რეკომენდაცია:
ნაგებობის ექსპლუატაციის ხელახალი რეკომენდაცია განისაზღვრება საპროექტო დოკუმენტაციის საფუძველზე

ნაგებობის ექსპლუატაციის ხელახალი ინფორმაცია:
ნაგებობის ექსპლუატაციის ხელახალი ინფორმაცია განისაზღვრება საპროექტო დოკუმენტაციის საფუძველზე

ნაგებობის ექსპლუატაციის ხელახალი მონაცემები:
ნაგებობის ექსპლუატაციის ხელახალი მონაცემები განისაზღვრება საპროექტო დოკუმენტაციის საფუძველზე

ნაგებობის ექსპლუატაციის ხელახალი ფაილი:
ნაგებობის ექსპლუატაციის ხელახალი ფაილი განისაზღვრება საპროექტო დოკუმენტაციის საფუძველზე

ნაგებობის ექსპლუატაციის ხელახალი დოკუმენტი:
ნაგებობის ექსპლუატაციის ხელახალი დოკუმენტი განისაზღვრება საპროექტო დოკუმენტაციის საფუძველზე

ნაგებობის ექსპლუატაციის ხელახალი ჩანაწერი:
ნაგებობის ექსპლუატაციის ხელახალი ჩანაწერი განისაზღვრება საპროექტო დოკუმენტაციის საფუძველზე

ნაგებობის ექსპლუატაციის ხელახალი ფორმა:
ნაგებობის ექსპლუატაციის ხელახალი ფორმა განისაზღვრება საპროექტო დოკუმენტაციის საფუძველზე

ნაგებობის ექსპლუატაციის ხელახალი ანგარიში:
ნაგებობის ექსპლუატაციის ხელახალი ანგარიში განისაზღვრება საპროექტო დოკუმენტაციის საფუძველზე

ნაგებობის ექსპლუატაციის ხელახალი დასკვნა:
**ნაგებობის ექსპლუატაციის ხელახალი დასკ

А-3	1-12	ველაპარაკებოდნენ "Real Estate Construction"	2 სართულიანი კერძო სახლი +6,60 ნიშნულზე	
	სართულის №			
ფილიალის დასახელება		ს. ქობულეთი, ა. ჭავჭავაძის ქუჩა №12		
"Real Estate Construction"				
მპპ/ინდ. ნომერი, საქმიანობის ტიპი, ელ.ფოსტა ფაქსი: (+995) 599 555 574				

А-3	1-12	ველაგების "Real Estate Construction"	
		ტ. ქოქობაძე	ფილიალის დირექტორი
		მ. ბაბუნაშვილი	არქიტექტორი

3 სართულიანი ბინათა კორპუსის +9,70 ნიშნულისათვის

სულ ფართი:	- 555.5 მ2
მათ შორის	
საერთო ფართი:	- 428.7 მ2
სარგებლის ფართი:	- 58.6 მ2
ბინის ფართი:	- 68.2 მ2
აქედან ბინების ფართი:	- 558 მ2

ველაგების ნახაზი 6-1

ბინების ნომრები, ფართები და ოთახების რაოდენობა

ველაგების ნახაზი

ავტორი	ა. ბაბუნაშვილი	03/30/2015	

А-3	1-12	ფასადები. "Real Estate Construction"		
	ექსპლიკაცია N	ზ. ტერიტორიული		
	სართული	ტ. ტერიტორიული		

"Real Estate Construction"		4 ხარისხოვანი ბინების	ბინების:
მშპ"რეალ ესტეიტ კონსტრაქშენ" ლ.ა. ქასტოდიევის ქუჩა, ბინა 4 ტელ.: (+995) 599 555 574		+12,80 ნიშნულზე	
1-200	ხარისხობრივი	ზომა	ფურცელი
№ 14		ზომა(ები)	

4 ხარისხოვანი +12.80 ნიშნულზე

ფასადების ხარისხოვანი ხაზები

ხარისხოვანი ფასები:	- 555.5 მ2
ზომ ვიწრობი	
ზიხვიანი ფასები:	- 428.7 მ2
ხარაზებიანი ფასი ფასები:	- 58.6 მ2
ეიხის ჯიანის ფასები:	- 68.2 მ2

ოთახების ნუმერაცია ფასები: - 558 მ2

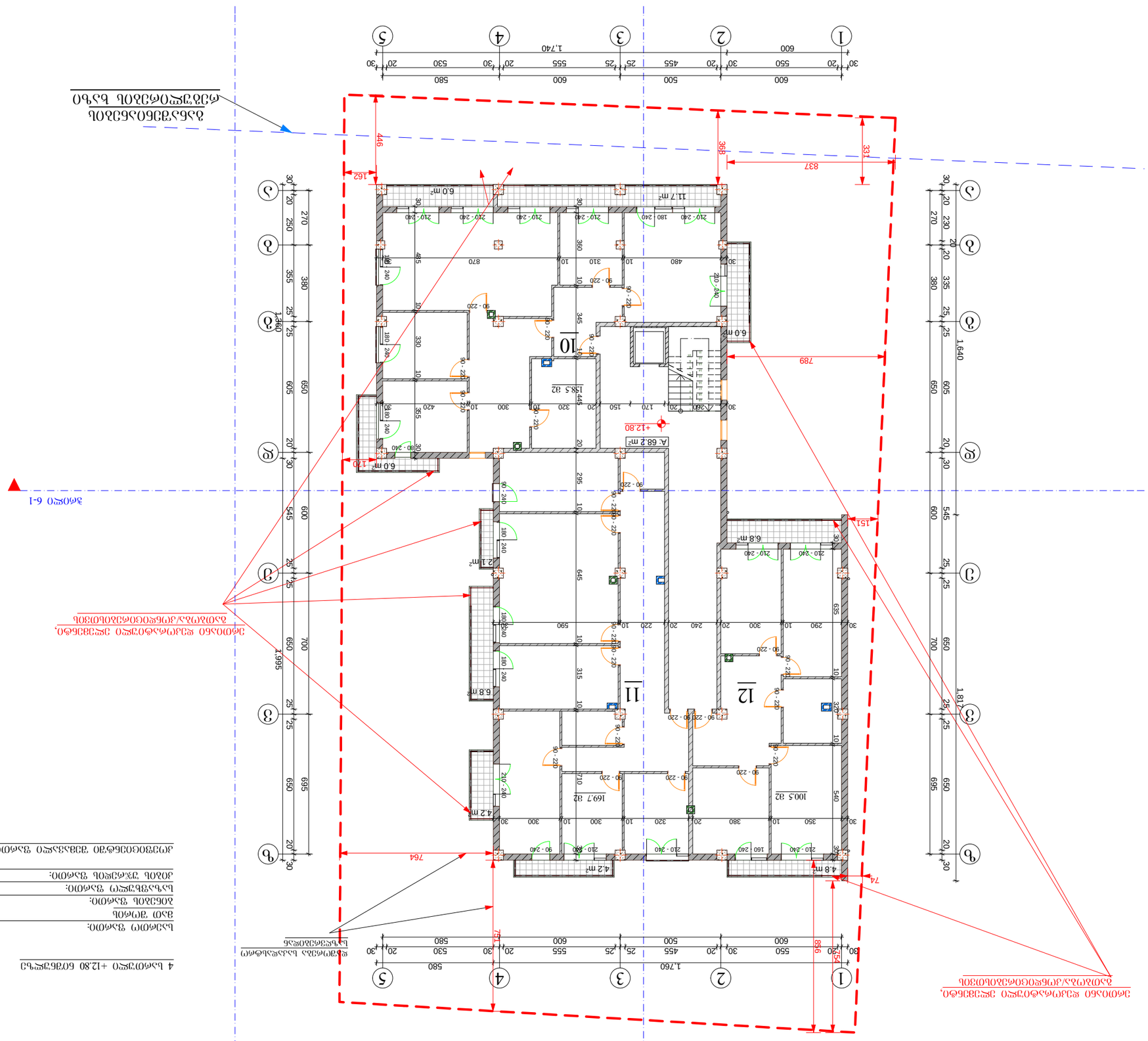
ბინების ნუმერაცია ფასები
ზომები ფასები
ფასადების ხარისხოვანი ხაზები
ფასადების ხარისხოვანი ხაზები
ფასადების ხარისხოვანი ხაზ

А-3	1-12	ველანდების №:	"Real Estate Construction"		
		ფურცლის დასახელება:	ზ. ქონების ვანშირება		
			ზ. პლანირების ნაწილი		
			"Real Estate Construction"	ბინა №15	
			მისამართი: ქალაქი თბილისი, საბურთალოს რაიონი, ალ. ყაზბეგის ქუჩა №74 (+995) 599 555 574	1-200	ანონიმური ანონიმური
				ზასპ.ფურც.	ფურც.რაოდ.
				3	15

5 ხარისუფლო +15.90 ნიშნული

ბინა №15

ხარისტი ფართი:	- 591.5 მ2
ბინის ფართი	
პირადი ფართი:	- 429.7 მ2
ხარისუფალი ფართი:	- 93.6 მ2
ეზოში ეზოული ფართი:	- 68.2 მ2
აივნების ფართი:	- 547 მ2

5 ხარისუფლო +15.90 ნიშნული

ველანდების №-ის ნაწილი

ნახაზის დასახელება: ზ. ქონების ვანშირება

5 ხარისუფლო ისტორიული ნაგებობა

+15,90 ნიშნული

მისამართი: ქალაქი თბილისი, ალ. ყაზბეგის ქუჩა №74

ავტორი:	გიორგი ბერიძე	ტექ. ზედამხედველი:	ნინო ბერიძე
არქიტექტორი:	გიორგი ბერიძე	დამკვეთი:	ანონიმური
კონსტრუქტორი:	ანონიმური		

ნახაზის №: 034/698

ანონიმური	03/30/2015	ანონიმური	03/30/2015

ანონიმური ველანდების №

ანონიმური ველანდების №

ანონიმური ველანდების №

А-3	1-12	ველაპარაკებოდა ძეგლის მთავრობის კომისიის წევრს "Real Estate Construction"		
	ფურცლების №	ზ. ტრანსპორტის		
		ვ. პეტროსიანის		
			"Real Estate Construction"	
			მდებარეობს ქალაქის ცენტრში. საშუალო ღირებულების ფასად (+995) 599 555 574	

6 სართულიანი ბინათმშენებლო კომპლექსი +19,00 ნიშნულზე

ბინათმშენებლო კომპლექსის მე-4 და მე-5 სექციების ფასადების ფრაგმენტი

პროექტის დასახელება:	6 სართული ბინათმშენებლო კომპლექსი +19,00 ნიშნულზე
ობიექტის მისამართი:	ქ. ტბილისი, ს/კ 01.09.0123.456
დამკვეთი:	შპს "ველაპარაკებოდა ძეგლის მთავრობის კომისიის წევრს"
პროექტის ეტაპი:	ტექნიკური პროექტი
ფურცლის დასახელება:	ფასადების ფრაგმენტი
ფურცლის №:	16
პროექტის ხელმძღვანელი:	ა. ბერიძე
მთავარი ინჟინერი:	ნ. ჯაფარიძე
დამკვეთის ხელმოწერა:	
თარიღი:	03/30/2015

ბინის ფართი:	- 574.8 მ2
ბინის საერთო ფართი:	- 429.7 მ2
ბინის სასარგებლო ფართი:	- 76.9 მ2
აივნის ფართი:	- 68.2 მ2
აივნების ფართის კოეფიციენტით შემცირებული ფართი:	- 547 მ2

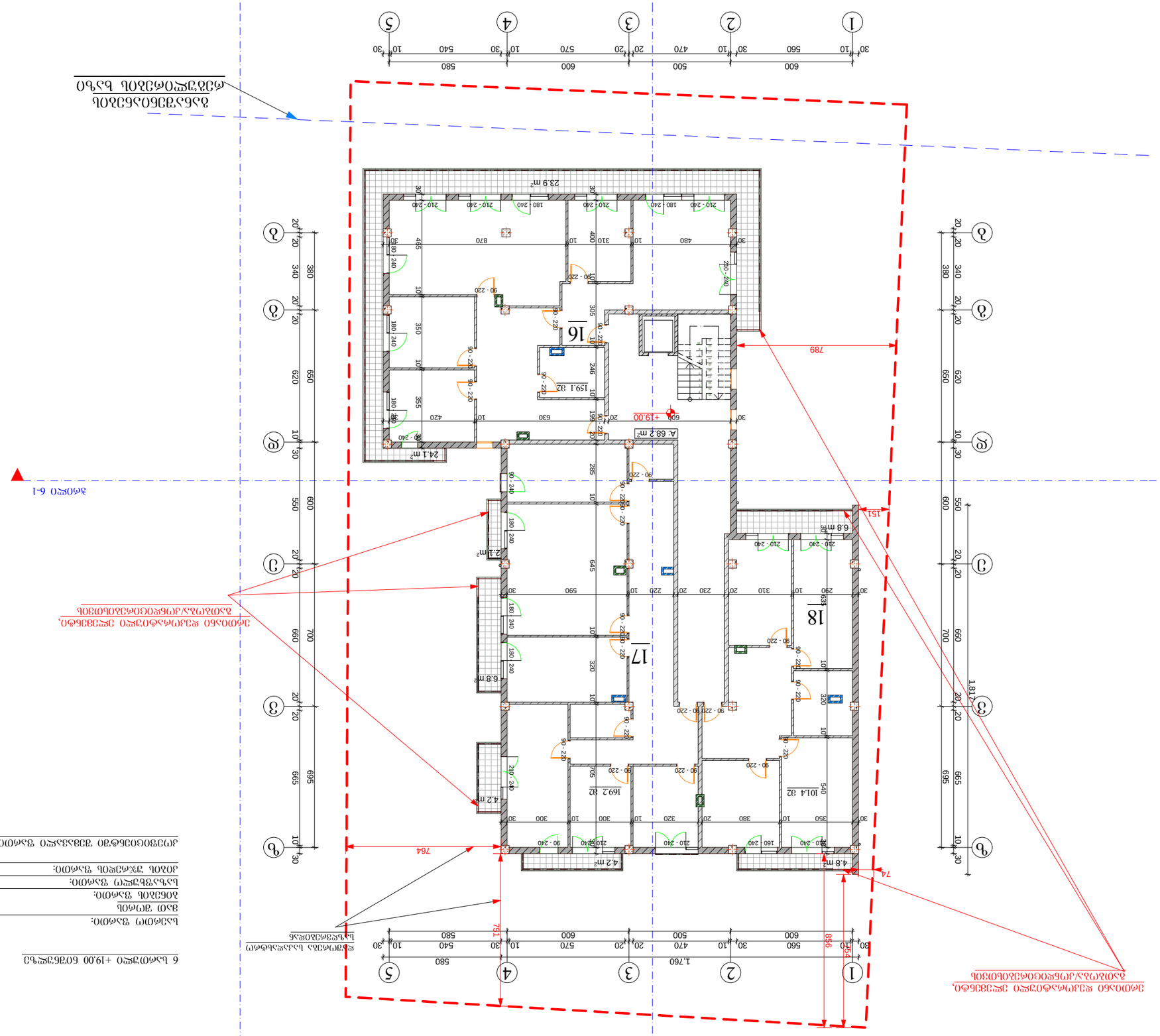
ბინა №16
23.9 მ²
A: 68.2 მ²
+19.00
789
764
751
856
454
151
74
1,760
1817
ბინა №17
ბინა №18
ბინა №15
4.2 მ²
6.8 მ²
24.1 მ²
2.1 მ²
4.8 მ²
159.1 მ2
169.2 მ2
101.4 მ2
ფასადის ფრაგმენტი ბინათმშენებლო კომპლექსის

А-3	1-12	ҚҰҚЫҚТЫҚ ЖОБАСЫНЫҢ ДӨҢГЕЛЕКТЕНГЕН БӨЛІГІ "Real Estate Construction"		
		ҚҰЖАТТЫҢ АТАУЫ	ҚҰЖАТТЫҢ №	
		Ә. ЖЕЛІСТІКТІҢ	Ғ. ДӨҢБАЕВТЫҢ	
		"Real Estate Construction" ЖШС-нің Ақтөбе қаласындағы филиалы Ақтөбе қ., Әбілхайыр хан даңғылы, 574 (+995) 599 555 574	7 ЫЛҒАЛДЫҚ ЖИНАҚ +22,10 БЕЛГІСІНДЕГІ ЖОБАЛЫҚ ШЕШІМДЕР	
ӨЗГЕРІСТЕР ЖАЙЛЫ ЖАЗБАЛАР		ЖОБАНЫҢ ТОЛЫҚ АТАУЫ		
ӨЗГЕРІСТІҢ №	ӨЗГЕРІСТІҢ ЖАСАЛҒАН КҮНІ	7 ЫЛҒАЛДЫҚ ЖИНАҚ +22,10 БЕЛГІСІНДЕГІ ЫЛҒАЛДЫҚТАРДЫҢ ЖОБАЛЫҚ ШЕШІМДЕРІ		
		Ә. ОЛЖАБАЕВ, Ш.ӨТЕШОВА, ЖӨНДЕУ, ҚАЛПЫНА КЕЛТІРУ, ҚАЙТА ҚҰРУ ЖӘНЕ ҚАЛА ҚҰРЫЛЫСЫНЫҢ ТАРИХИ ЕСКЕРТКІШТЕРІН ҚОРҒАУ ЖӨНІНДЕГІ ЖОБАЛАРДЫ МЕМЛЕКЕТТІК САРАПТАМАСЫНЫҢ 034/698 ОҢ ОРЫНДЫ ТҮЙІНІ		
		ҚҰЖАТТЫҢ ТАПСЫРЫЛҒАН КҮНІ	ҚҰЖАТТЫҢ ТҮРІ	ПАРАҚТАРДЫҢ САНЫ
		03/30/2015	ЖОБАЛЫҚ	17 №

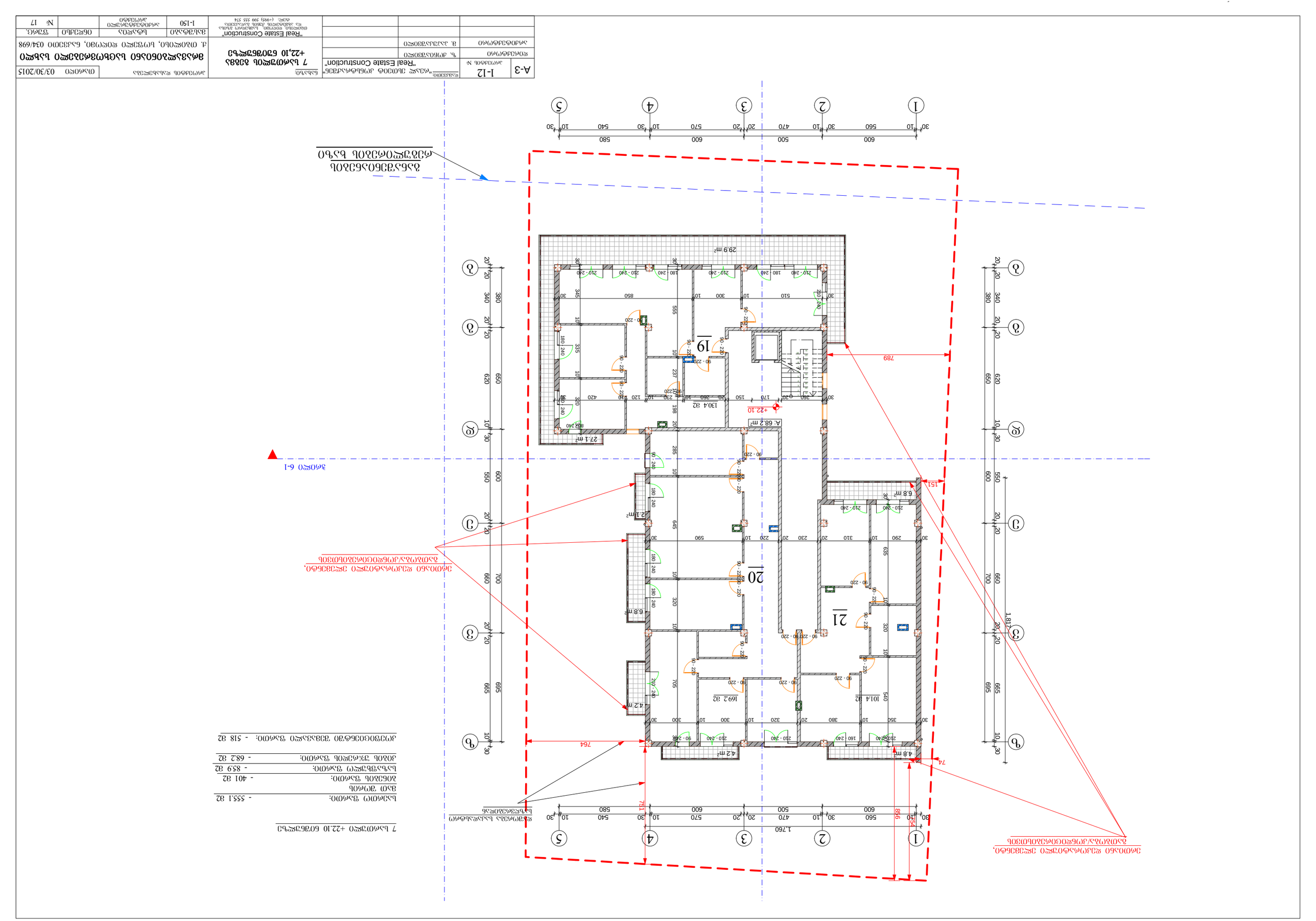
ЗАҢДЫ ТҰЛҒАЛАРДЫҢ ЖЕКЕ МЕНШІГІНДЕГІ ЖЕРЛЕРДІ ҚОСПАҒАНДА
ЗЕЛЕНЫЙ ПЕРЕУЛОК
ЗӘҢГЕР ТҰЛҒАЛАРДЫҢ ЖЕКЕ МЕНШІГІНДЕГІ ЖЕРЛЕРДІ ҚОСПАҒАНДА

А-3	1-12	ջրամատակարարման և ներքին տաքացման համակարգերի նախագիծ	"Real Estate Construction"	
			ք. Աշտարակ, Ա. Ավետիսյան 3	
			9 նախագիծ +28.30 ճարտարապետական լուծումներ	

A-3	1-12	ფასადები. ღერძებს შორის "Real Estate Construction"		
	ფურცლის №	"Real Estate Construction"		
	ფორმატი	ზ. კოორდინატები		
	პროექტის ფაზა	ს. პლანირების ნიშნული		
		"Real Estate Construction"	83,383 მ²	1-150
		მშპ/ინდ. ნაგებობა, საქმიანობის ტიპის მიხედვით ფასი: 599 555 574 (+995)	ავტომობილების პარკირების ადგილების რაოდენობა	
				№ 20

პროექტის ავტორი:	03/30/2015
პროექტის ხელმძღვანელი:	
პროექტის ადგილმდებარეობა:	10 ს. კობულეთი, ბულვარი 6 მაისის ქუჩა
	8ᲛᲐᲡᲘᲡ ᲥᲣᲩᲐ ᲡᲐᲮᲚᲘᲡ ᲜᲝᲛᲔᲠᲘ
	+31.40 ნიშნული
	ქ. ბათუმი, ს/კ 05.34.09.034/698

10 ს.კობულეთი +31.40 ნიშნული

ს.კ.:	- 467.9 მ2
მათ შორის	
ბინების ს.კ.:	- 80 მ2
ს.კ.ზემოთ ს.კ.:	- 360.1 მ2
ეზოში ჯამური ს.კ.:	- 27.8 მ2
კომუნიკაციების ქვეშ ს.კ.:	- 129.1 მ2

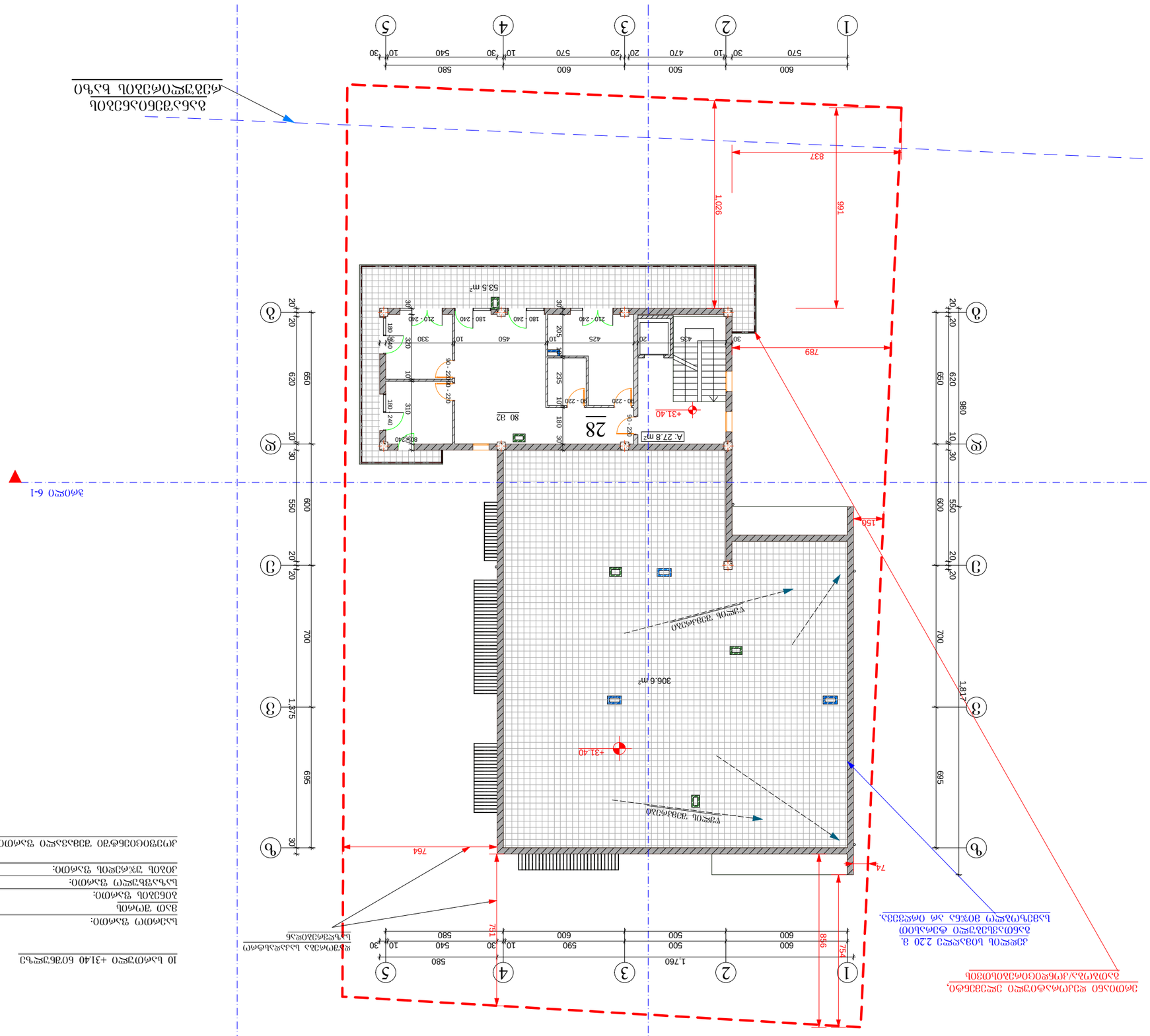
ბინა 28
A: 27.8 m²
80 მ2
306.6 m²
+31.40
53.5 m²
ტერიტორიის მოშანდაკება
ტერიტორიის მოშანდაკება
ბინა 28-ის ტერიტორიის ნიშნული +31.40
ბინა 28-ის ტერიტორიის ნიშნული +31.40
ბინა 28-ის ტერიტორიის ნიშნული +31.40

გადახურვის გეგმა
+31.40; +34.50 ნიშნულებზე

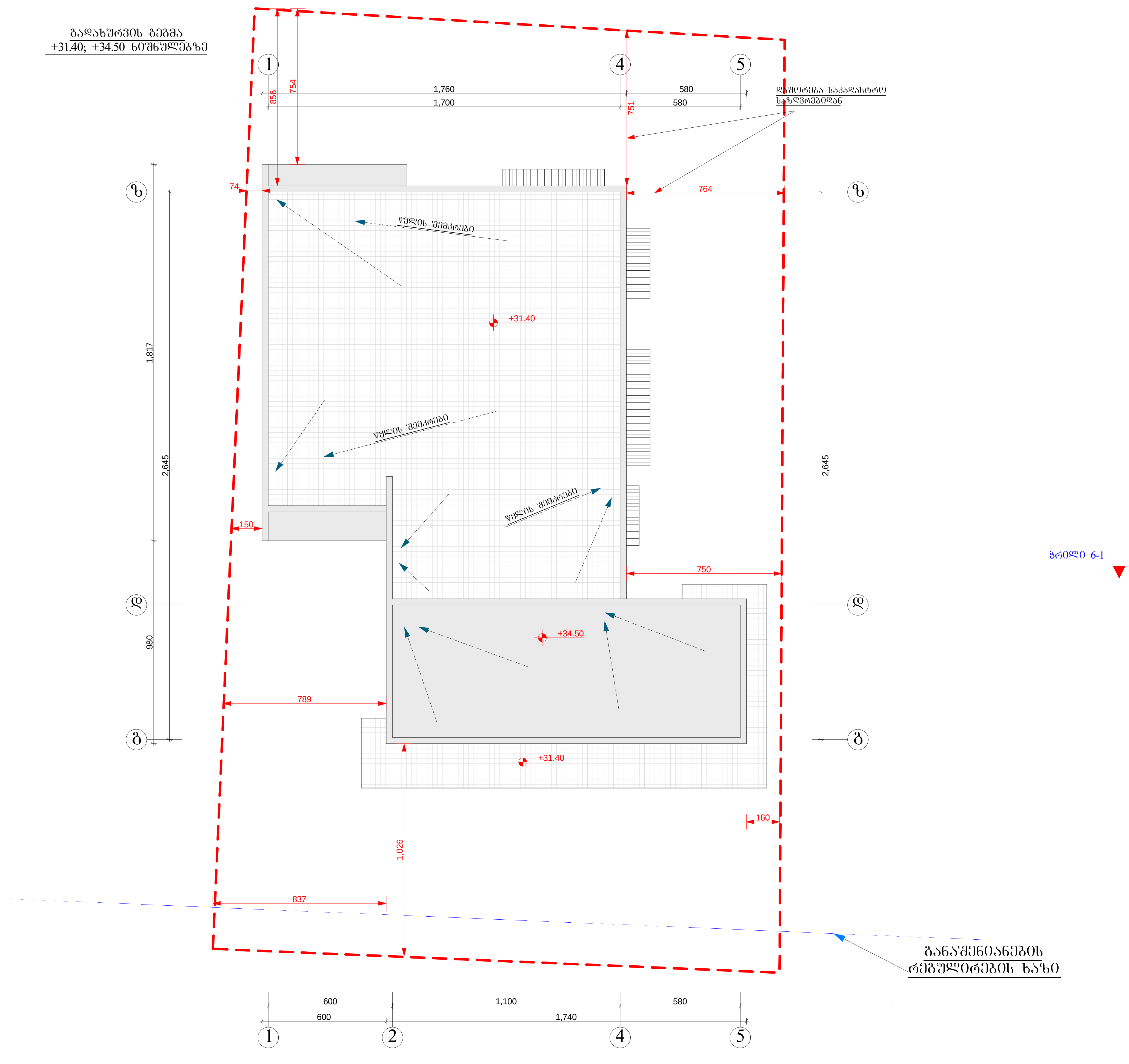

A-3	1-12 პროექტის №	დამკვეთი: "რეალ ესთეიტ კონსტრაქშენ" "Real Estate Construction"		ნახაზი: სახურავის გეგმა +31,40; +34,50 ნიშნულებზე	პროექტის დასახელება	თარიღი 03/30/2015
დირექტორი		ზ. ქოჩიაშვილი			მრავალბინიანი საცხოვრებელი სახლი	
არქიტექტორი		მ. პაპუკაშვილი			ქ. თბილისი, სოფელი დიღომი, ნაკვეთი 034/698	
				"Real Estate Construction" თბილისი, დიღომი, სამხედრო გზისა და ახმეტელის ქუჩის გადაკვეთა ტელ: (+995) 599 555 574	მასშტაბი: 1-200; სტადია: არქიტექტურული პროექტი; ინდექსი	ფურც. № 21