АО „ТЕЛАСИ“ **სს „თელასი“**

TELASI 8 13 0021142 **26/03/2015**

შპს „შოანდეს“ დირექტორს ტარიელ ბაბაჯანაშვილს

ბატონო ტარიელ,

თქვენი მიმდინარე წლის 24 მარტის წერილის პასუხად გაცნობებთ, რომ ჯავახეთის ქ. ნაკვეთი 12/026 -ზე მდებარე მიწის ნაკვეთზე (ს/კ 01.19.36.012.026), 5-6მ-ში გადის სს „თელასის“ ბალანსზე არსებული მ/მ საკაბელო ტრასები, რომელიც არ უშლის ხელს მშენებლობას.

1. 5065-5068, 5065-ა673

პატივისცემით,

ტექნიკური დირექტორი ვ. ქინქლაძე

შემსრულებელი: ო. ხუბუნაია
ტელ: 2-77- 98- 81

საქართველო, თბილისი, 0154 ვანის ქ.3
Грузия, Тбилиси 0154, ул. Ванская 3
Тел.: +995 (32) 25 52 11; Факс: +995 (32) 77 99 81

გენგეგმა

მ 1:500

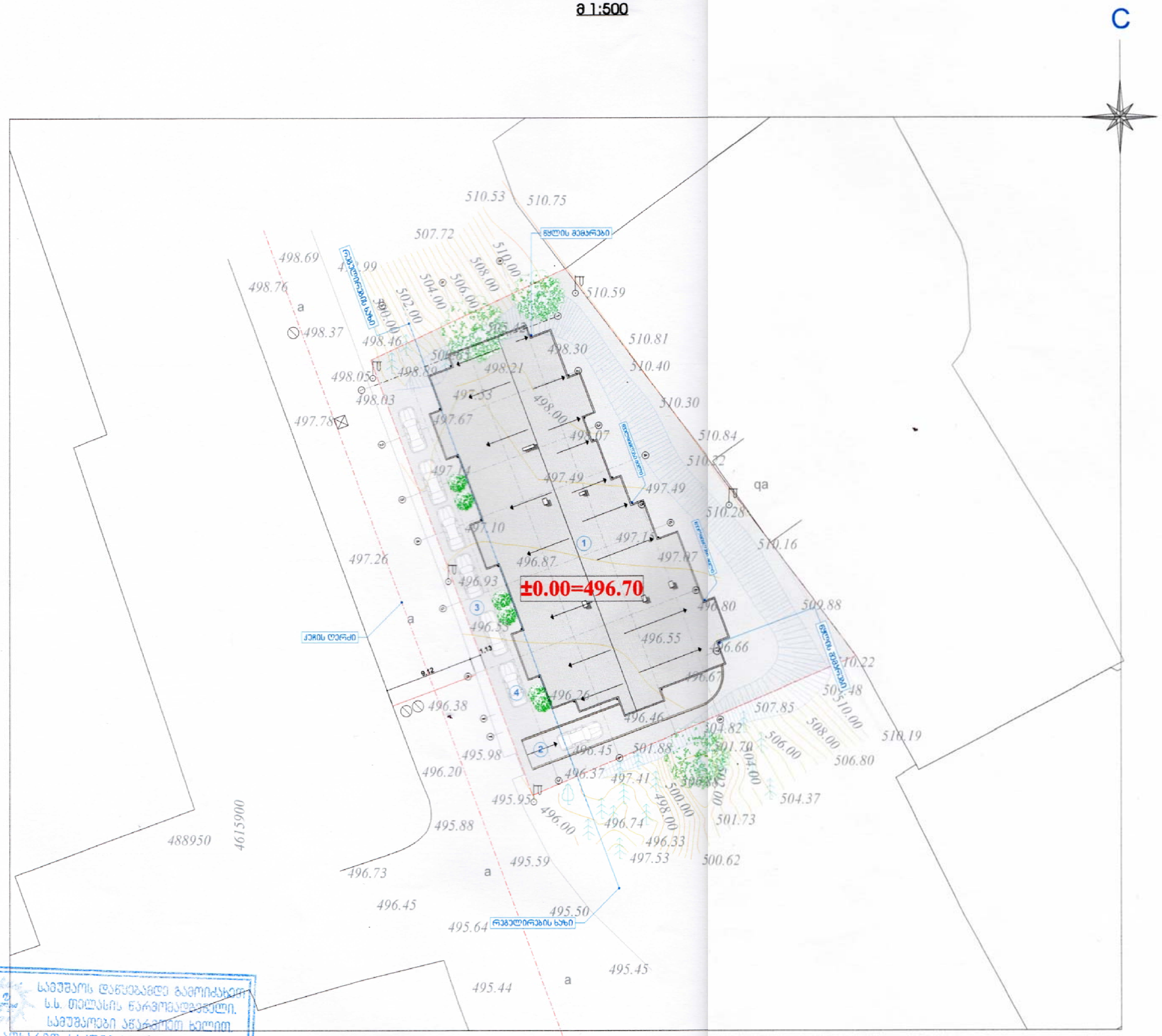

სამუშაოს დაწყებამდე გამოიძახეთ
ს.ს. თელასის წარმომადგენელი.
სამუშაოები აწარმოეთ ხელით.
გათხარეთ საკონტროლო შურფები.

ს.ს. თელასის რაიონული განყოფილება
ტელეფონი 591706381
ქ.ზ.ს. ინჟინერი
01.04.2015

ფორმატი A-3 | თბილისი 2015 წ. | დაკვეთა №

ექსპლიკაცია:

1. საპროექტო შენობა
2. მიწისქვეშა ავტოფარეხში ჩასასვლელი პანდუსი
3. მოშანდაკებული ტერიტორია
4. ტერიტორიის ღია ავტოპარკინგი

პირობითი ნიშნები

საკადასტრო საზღვარი

შენიშვნები:

1. ნახაზზე საპროექტო შენობის ნოლი შეესაბამება აბსოლუტურ ნიშნულს - ±0.00=496.70

დამკვეთი:	მისამართი
შეთანხმებულია დამკვეთთან	ხელმოწერა

პროექტის სახელწოდება

ქ.თბილისი ,ქუჩა ჯავახეთი,ნაკვეთი 12/026, შ.პ.ს "შოანდე"-ს საკუთრებაში მყოფ მიწის ნაკვეთზე მრავალფუნქციური კომპლექსი (კომერციული და საცხოვრებელი).

ი/მ - ბადრი საკანია
საიდენტიფიკაციო კოდი: 01012010642
ტელ: 5 93 58 22 45
bako6767@yahoo.com

თანამდებობა	გვარი	ხელმოწერა	თარიღი
არქიტექტორი	ბ.საკანია		
კონსტრუქტორი			
მასშტაბი	1:500	გენგეგმა	
თარიღი			

სტადია	ფურცლები	ფურცელი
პროექტი	12	ა-01



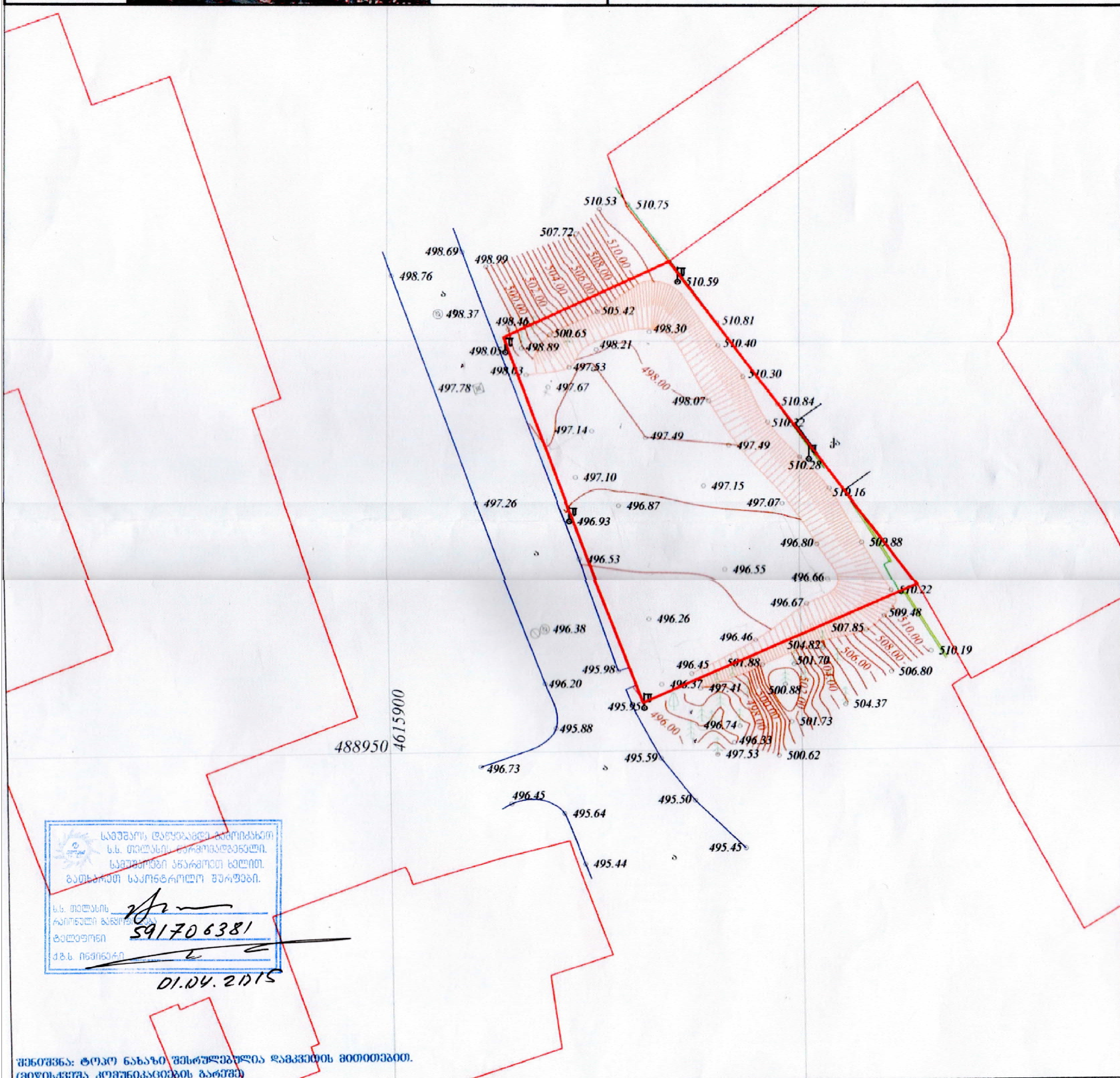

შენიშვნა: ტოპო ნახაზი შესრულებულია დამკვეთის მითითებით.
(მიწისქვეშა კომუნიკაციების გარეშე)

ფართობი: 1400 მ²	პირობითი აღნიშვნები		ტოპოგრაფიული ნახაზი მ 1:500 / რელიეფის კვეთა 0.5მ		ი/მ დავით სიხარულიძე "ჯეო ლაინი"	
მიწისქვეშა კომუნიკაციები	ნაკვეთის საზღვარი	ბუჩქი	გეგმურ სიმაღლური წერტილი (რპ)	რკინის ღობე		
	შენობა	გაზონი	ხეების რიგი	ბორდიური		
კანალიზაცია	არკა	სამკუთხედური ჭები	ტრანსფორმატორი	ბეტონი	დირექტორი	დ. სიხარულიძე
დენის კაბელი	ფარდული	ძეგლი	რადიო ან ტელე ანძა	კედელი	კომპ. უზრუნველყოფა	დ. სიხარულიძე
გაზის მილი	კიბე	შადრევანი	ლამპიონები	საყრდენი კედელი	გეოდეზისტი	დ. სიხარულიძე
წყლის მილი	ფოთლოვანი ხე	ონკანი	ელექტრო ბოძი	ბილიკი	მისამართი	თბილისი, ჯავახიშვილის ქუჩა, ნაკვეთი 12/026 (01.19.36.012.026)
კავშირგაბმულობა	წიწვოვანი ხე	წყარო ან ჭა	რკინიგზა	გზის კონტური	დამკვეთი	
	ხეხილის ხე	ბენზინგასამართი სადგური	იზოჰიფსი	ფლატე		
	პალმა	მაღალი ძაბვის გადამცემი	მთავარი იზოჰიფსი	წყლის კონტური	თარიღი	26.01.2015







