საქართველო
ქ. თბილისის მერია
სსიპ თბილისის არქიტექტურის სამსახური

ქ.თბილისი, ვაკე-საბურთალოს რაიონი, ჯიქიას ქ. №9ა
შ.პ.ს. „სუხიშვილის სასწავლო უნივერსიტეტი„ ნაკვეთის ფართი 1122 მ²

გეგმა

საფუძველი: ქ. თბილისის მერიის სსიპ ქონების მართვის სააგენტოს წერილი № ქ.თბილისის მთავრობის №20-32-704. 10.11.2008 წლის დადგენილება.

სიტუაციური სქემა	მაშტაბი: 1:2000

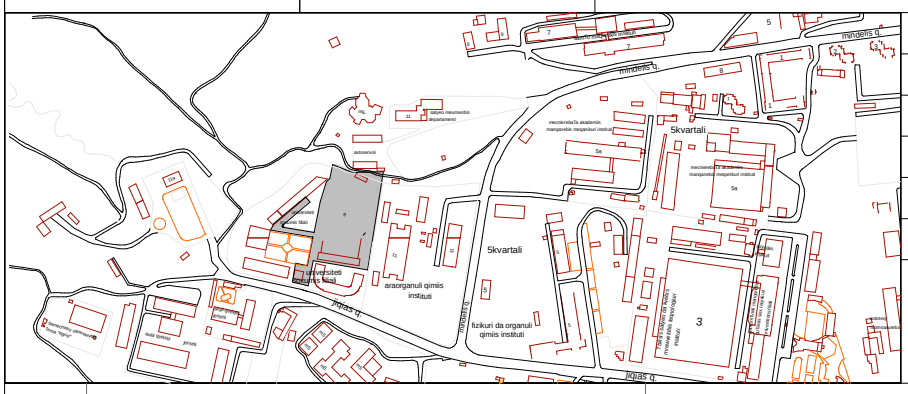

ქალაქგეგმარების განყოფილება		
განყოფილების უფროსი		ნ. გვენცაძე
მთავარი სპეციალისტი		
საინვესტიციო განყოფილება		
განყოფილების უფროსი		ლ.მელღვინიშვილი
მთავარი სპეციალისტი		
მიწის ნაკვეთის ფუნქცია და ქალაქმშენებლობითი პირობების პარამეტრები		



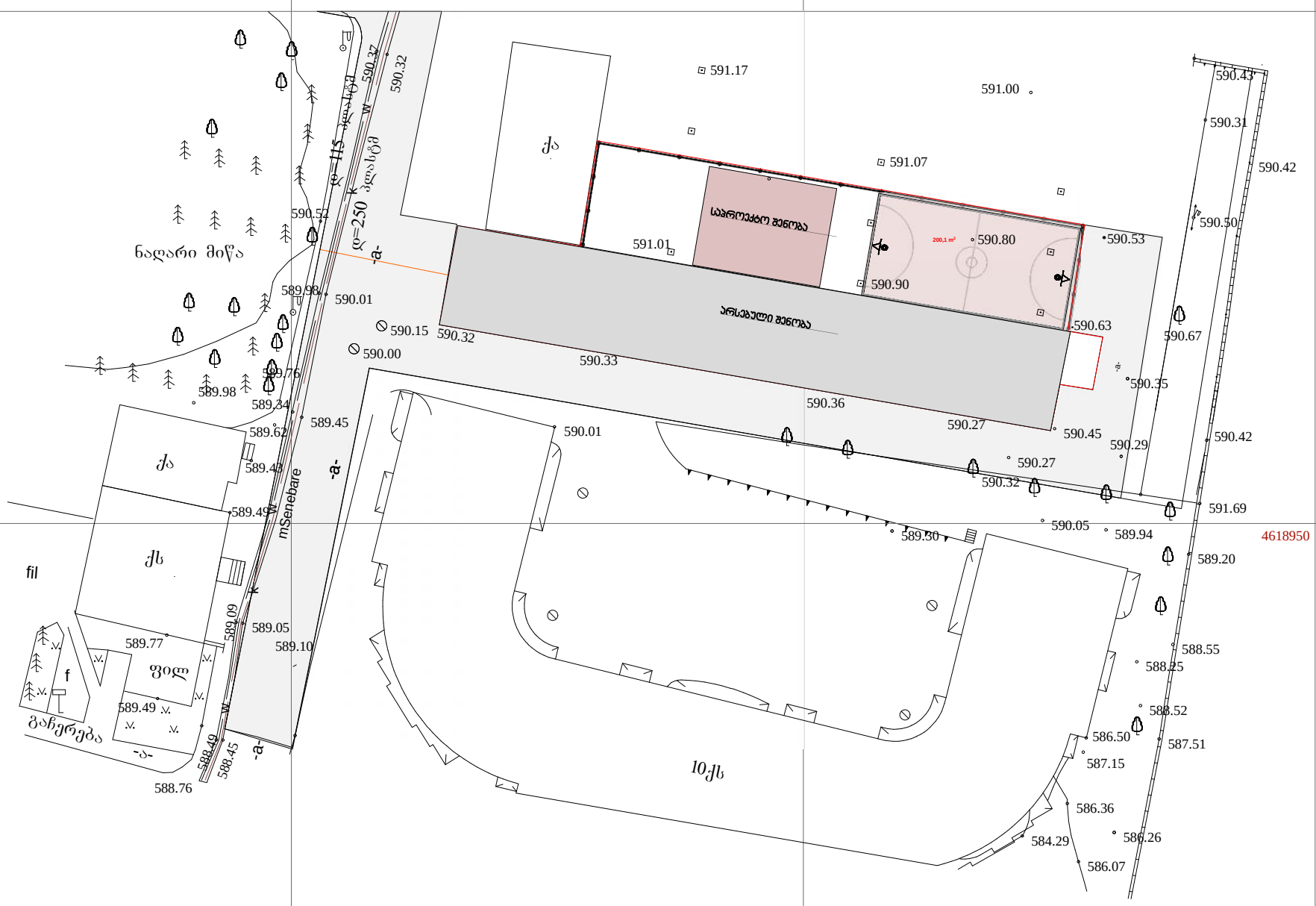

პირობითი აღნიშვნები

WGS 1984-ის კოორდინატთა სისტემის UTM პროექცია

ქს საცხ. შენობა	ხის ღობე	წ	წყალგაყვანილობა
ქა არასაცხ. შენობა	ღობე		
ფარდული	ქვის კედელი	გ	გაზი
მშენებარე შენობა	კედელი	კ	კანალიზაცია
	ფლატე	სან	სანიაღვრე
სატრანსფორ. ჯიხური	რკინიგზა	კბ	კავშირგაბმულობა
ხეები	სამეთვალყურეო ჭები		ელ. ქსელები
გარე განათება	ელ. გადამცემი ხაზი	თგ	გათბობა

შენიშვნა: 1) ნაკვეთის საზღვარი (თუ იგი არის ნახაზზე) მითითებულია დამკვეთის მიერ
2) მიწის სამუშაოების შესრულებისას შეატყობინეთ კომუნიკაციის წარმომადგენლებს

ს.პ.ს. "კირკიტაძე და კომპანია"
პეკინის ქ. №27/10 ტ: 37 46 49 მობ: 8 99 56 22 76, ფაქსი: 37 23 00
s.t.d. "kirkitadze & company"
Pekini str. N 27/10 tel: 37 46 49 mob: 8 99 56 22 76, fax: 37 23 00
www. kirkitadze.ge kirkitadze@mail.ru

დირექტორი:		კირკიტაძე რ.
აზომა:		ცერცვაძე ზ.
დახაზა:		ქართველიშვილი ხ.
მასშტაბი: 1:500		20/06/2014 წ.

საქართველო
ქ. თბილისის მერია
სსიპ თბილისის არქიტექტურის სამსახური

ქ.თბილისი, ვაკე-საბურთალოს რაიონი, ჯიქიას ქ. №9ა
შ.პ.ს. „სუხიშვილის სასწავლო უნივერსიტეტი„ ნაკვეთის ფართი 1122 მ²

გეგმა

საფუძველი: ქ. თბილისის მერიის სსიპ ქონების მართვის სააგენტოს წერილი № ქ.თბილისის მთავრობის №20-32-704. 10.11.2008 წლის დადგენილება.

სიტუაციური სქემა	მაშტაბი: 1:2000

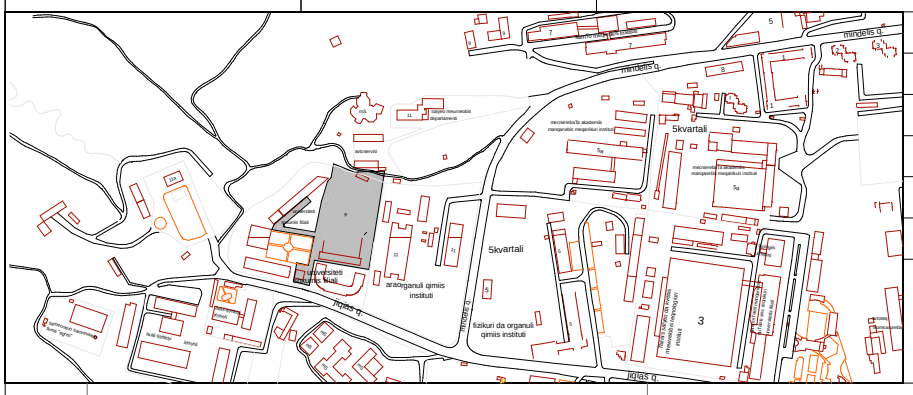

ქალაქგეგმარების განყოფილება		
განყოფილების უფროსი		ნ. გვენცაძე
მთავარი სპეციალისტი		
საინვესტიციო განყოფილება		
განყოფილების უფროსი		ლ.მელვინიშვილი
მთავარი სპეციალისტი		
მიწის ნაკვეთის ფუნქცია და ქალაქმშენებლობითი პირობების პარამეტრები		

პირობითი აღნიშვნები

WGS 1984-ის კოორდინატთა სისტემის UTM პროექცია

ქს	საცხ. შენობა	ხის ღობე	წ — წყალგაყვანილობა
ქა	არასაცხ. შენობა	ღობე	
	ფარდული	ქვის კედელი	გ — გაზი
	მშენებარე შენობა	კედელი	კ — კანალიზაცია
	საჭრანსფორ. ჯიხური	ფლატე	სან — სანიაღვრე
	ხეები	რკინიგზა	კბ — კავშირგაბმულობა
	გარე განათება	სამეთვალყურეო ჭები	ელ. ქსელები
		ელ. გადამცემი ხაზი	ოგ — გათბობა

შენიშვნა: 1) ნაკვეთის საზღვარი (თუ იგი არის ნახაზზე) მითითებულია დამკვეთის მიერ
2) მიწის სამუშაოების შესრულებისას შეატყობინეთ კომუნიკაციის წარმომადგენლებს

ს.პ.ს. "კირკიტაძე და კომპანია"
პეკინის ქ. №27/10 ტ: 37 46 49 მობ: 8 99 56 22 76, ფაქსი: 37 23 00
s.t.d. "kirkitadze & company"
Pekini str. N 27/10 tel: 37 46 49 mob: 8 99 56 22 76, fax: 37 23 00
www. kirkitadze.ge *kirkitadze@mail.ru*

დირექტორი:		კირკიტაძე რ.
აზომა:		ცერცვაძე ზ.
დახაზა:		ქართველიშვილი ხ.
მასშტაბი: 1:500		20/06/2014 წ.