გენგეგმა. მ. 1:500

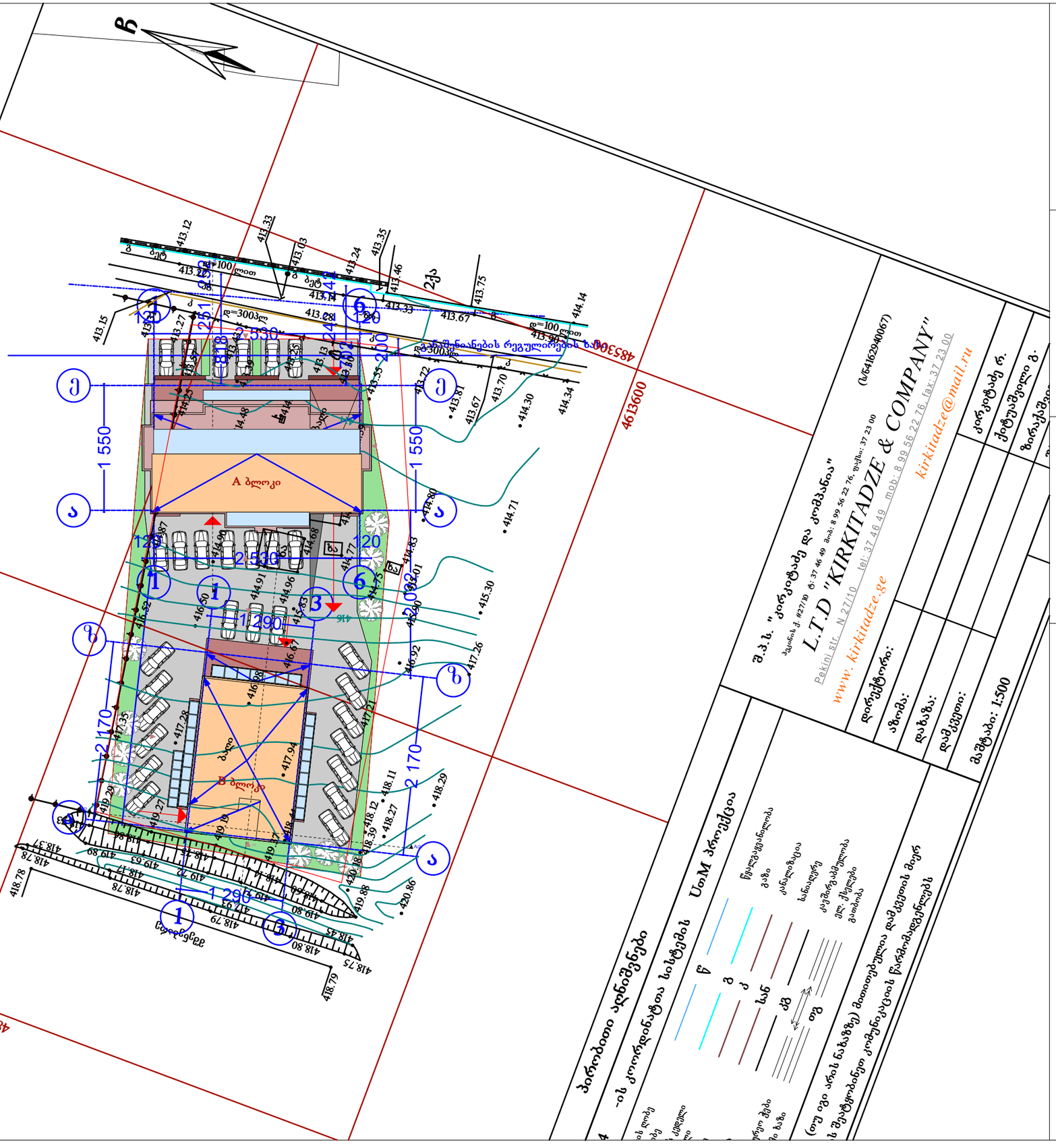
ჩ
4613600
4853000
4852200
4613650
A ბლოკი
B ბლოკი
1 550
2 530
1 290
2 170
1 550
2 530
1 290
2 170
ავტოფარეხი
ბეტ
ლითო
ასფ
ბალი
ბაღი
ქვაფენილი
ტროტუარი
ბეტონის ბორდიური
ასფალტის ბორდიური
ბეტონის ბორდიური
ბეტონის ბორდიური
ბეტონ

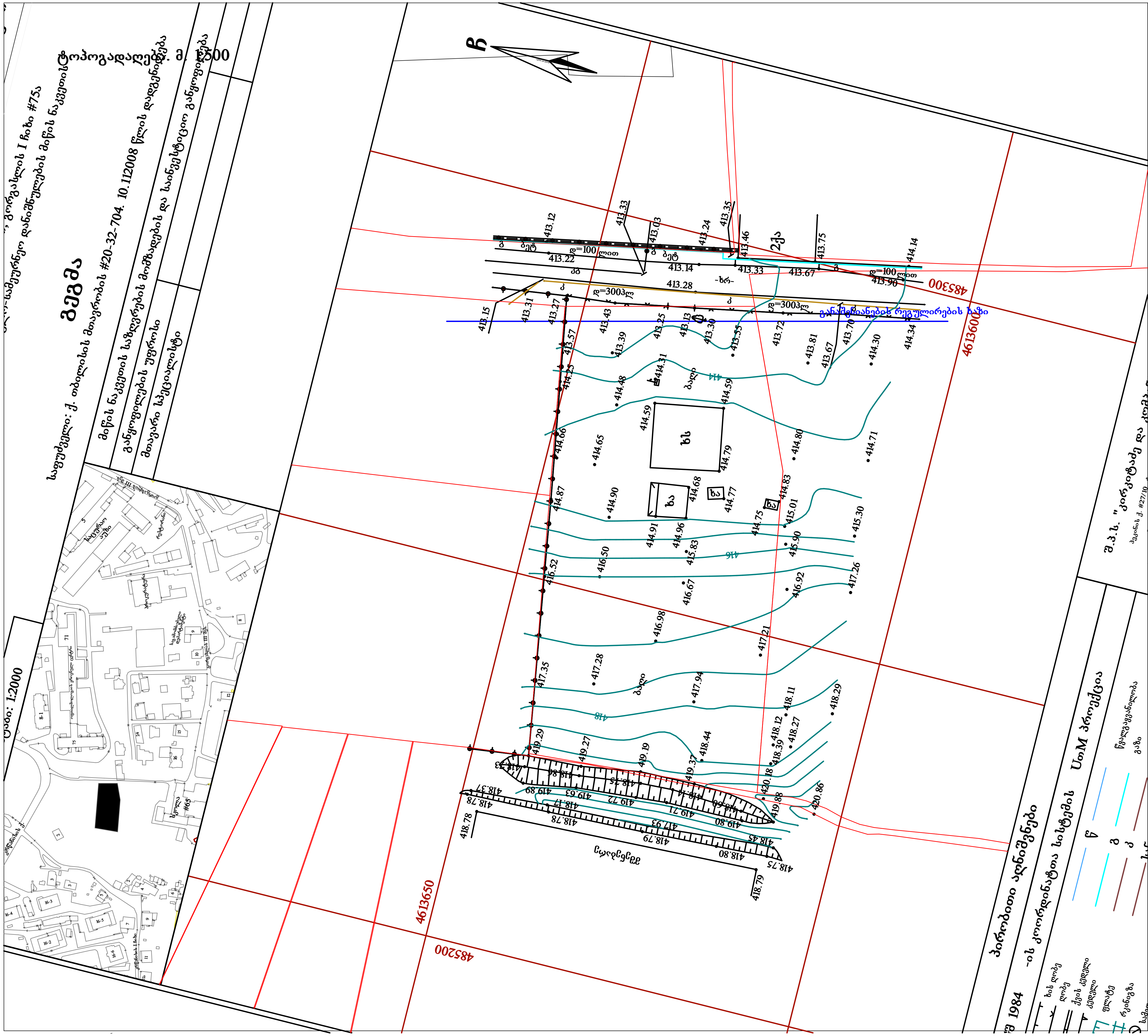

ექსპლიკაცია:

პირობითი აღნიშვნები:

შენიშვნები:

AB5

შ. პ. ს. ეი ბი 5, არაყიშვილის ქ. 14, 0179 თბილისი

დირექტორი: დ. ლოსაბერიძე

არქიტექტორი: დ. ჭკუასელი

არქიტექტორი: დ. ლოსაბერიძე

დამკვეთი:

პროექტის სახელწოდება:

საცხოვრებელი სახლი

ქ.თბილისი, გორგასლის I ჩიხი #75ა

არქიტექტურული ნაწილი

ნახაზი:

ტოპოგადაღება

ფურცელი: **A.46 (47)**

მასშტაბი: **1:500** ფორმატი: A3

04.04.2015

საქართველოს იუსტიციის სამინისტრო
საჯარო რეესტრის ეროვნული სააგენტო

საჯარო რეესტრის ეროვნული სააგენტო

საკადასტრო გეგმა

მიწის ნაკვეთის საკადასტრო კოდი: *01.18.06.018.051*
განცხადების რეგისტრაციის ნომერი*892012085975*
მიწის ნაკვეთის ფართობი: *1870* კვ.მ.
დანიშნულება: *არასასოფლო-სამეურნეო*
მომზადების თარიღი 06.11.12

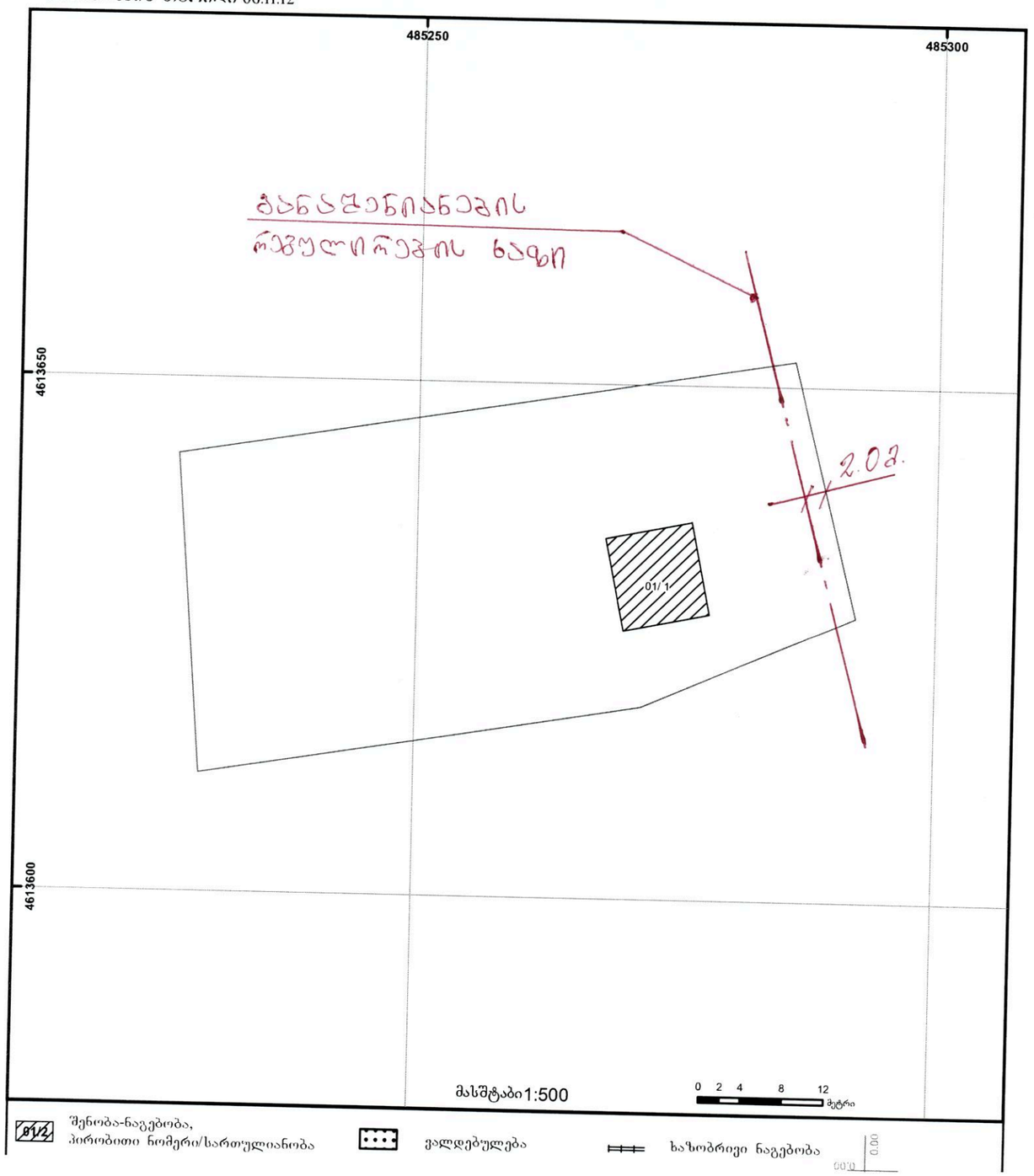

ექსპლიკაცია:

პირობითი აღნიშვნები:

შენიშვნები:

AB5

შ. პ. ს. ეი ბი 5, არაყიშვილის ქ. 14, 0179 თბილისი

დირექტორი: დ. ლოსაბერიძე
არქიტექტორი: დ. ჭკუასელი
არქიტექტორი: დ. ლოსაბერიძე

დამკვეთი:

პროექტის სახელწოდება:
საცხოვრებელი სახლი
ქ.თბილისი, გორგასლის I ჩიხი #75ა

არქიტექტურული ნაწილი

ნახაზი:
დანართი

ფურცელი: **A.47 (47)**

მასშტაბი: **1:500** ფორმატი: A3

04.04.2015