ქ. თბილისი 2015წ.

გენ გეგმა
MASTER PLAN

ფორმატი FORMAT	A3 A3

ექსპლიკაცია:
EXPLICATION:

- გზები
ROADS
- საფეხმავლო გზები
WALKING ROADS
- ავტოსადგომი
PARKING
- გამწვანება
RECREATION
- წყლის აუზები
WATER
- სახლები
HOUSES
- სპორტული ცენტრი
SPORT CENTRE
- სავაჭრო ცენტრი და რესტორანი
TRADE CENTRE & RESTAURANT
- ამფითეატრი
OPEN THEATRE

პირობითი ნიშნები: CONDITIONAL SIGN:

- წითელი ხაზი
RED LINE

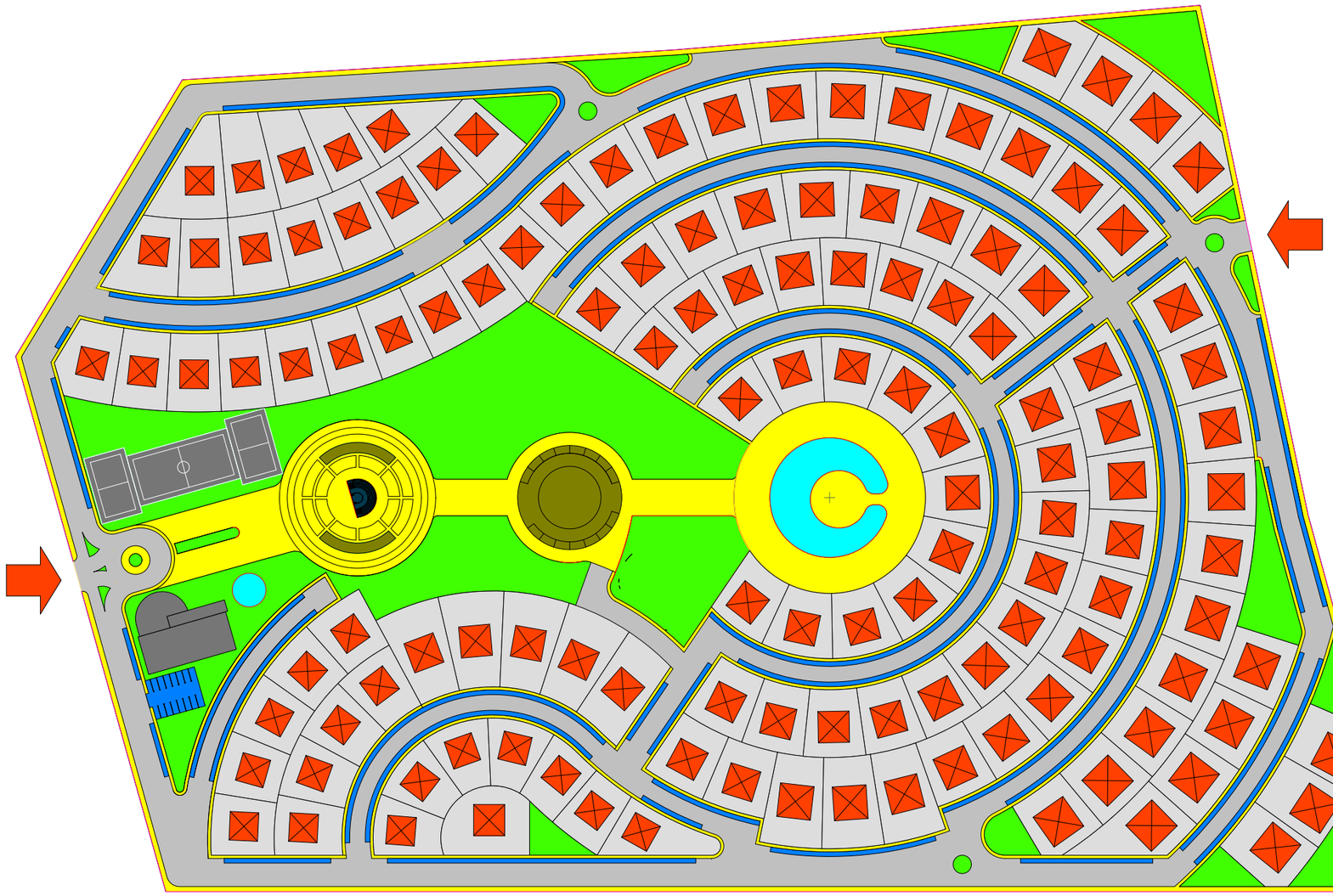

შ.პ.ს. "უნივერსალ მშენებელი"-ს

დირექტორი: ა. მეტონიძე

არსებული სიტუაციის ფოტო



ფოტომონტაჟი



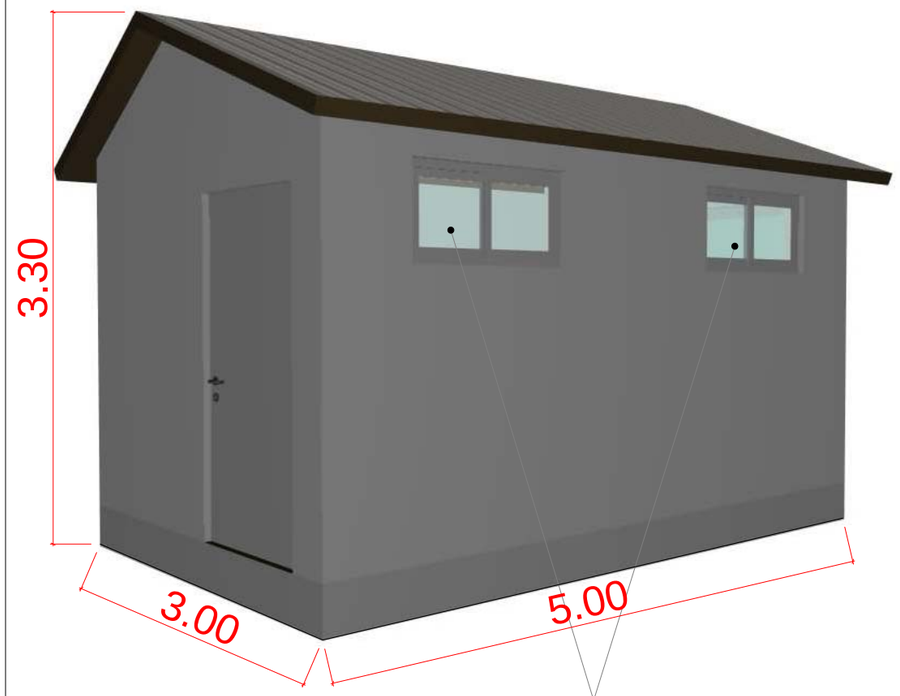

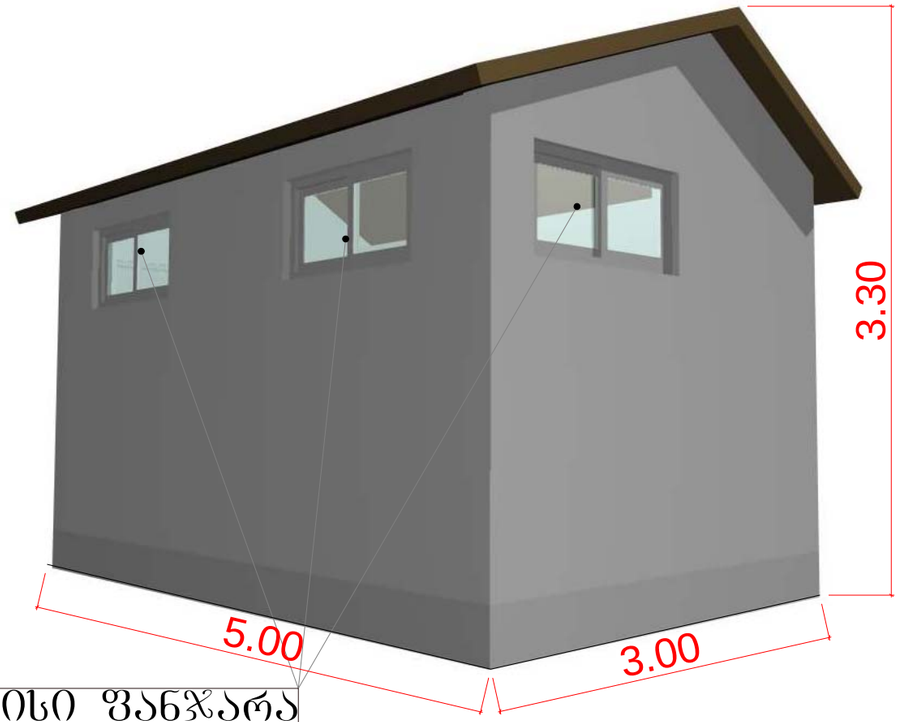

მეტალო-პლასტმასისი ფანჯარა
თეთრი ფერი

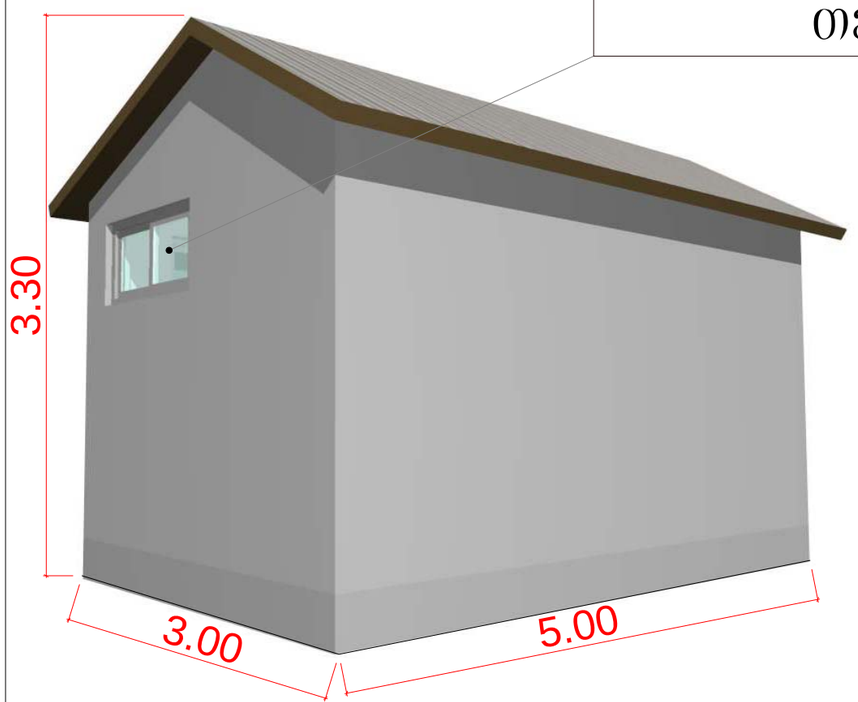

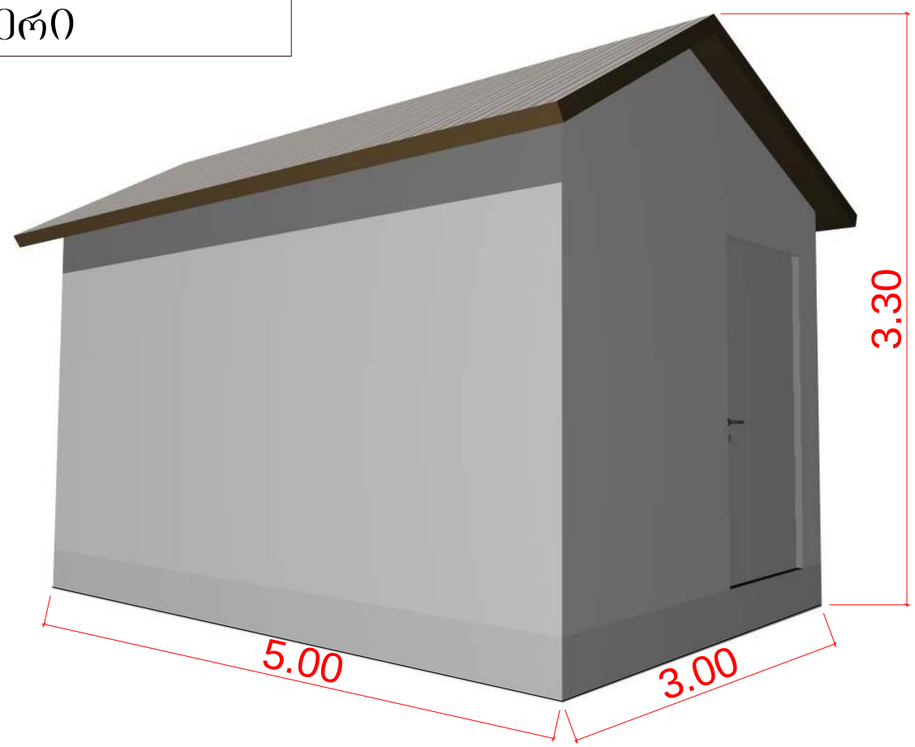


საქმის მწარმოებლის
ჯიხური (არსებული)
საპროექტო ობიექტი
ელექტროგამანაწილებელი ფარის
შენობა 3X5 მ.
სატრანსფორმატორო
არსებული 400 კვა. სიმძლავრის
81.08.03.489
81.08.31.334
81.08.31.335
81.08.03.452
81.08.05.322
81.08.03.893
81.08.03.637
81.08.03.719
81.08.03.718
81.08.03.716
81.08.03.715
81.08.03.714
81.08.03.713
81.08.03.712
81.08.03.711
81.08.03.710
81.08.03.585
81.08.03.273
81.08.03.274
81.08.03.654
81.08.03.474
81.08.03.242
81.08.03.456
81.08.03.346
81.08.03.289
81.08.03.291
81.08.03.461
81.08.03.293
81.00.162
81.00.163
81.00.208
81.00.100

საქართველოს იუსტიციის სამინისტრო
საჯარო რეესტრის ეროვნული სააგენტო

საკადასტრო გეგმა

მიწის ნაკვეთის საკადასტრო კოდი: *81 08 03 893*
განცხადების რეგისტრაციის ნომერი: 882014707570
მიწის ნაკვეთის ფართობი: *72309* კვ.მ.
დანიშნულება: სასოფლო-სამეურნეო
კატეგორია:
მომზადების თარიღი: 30.12.14

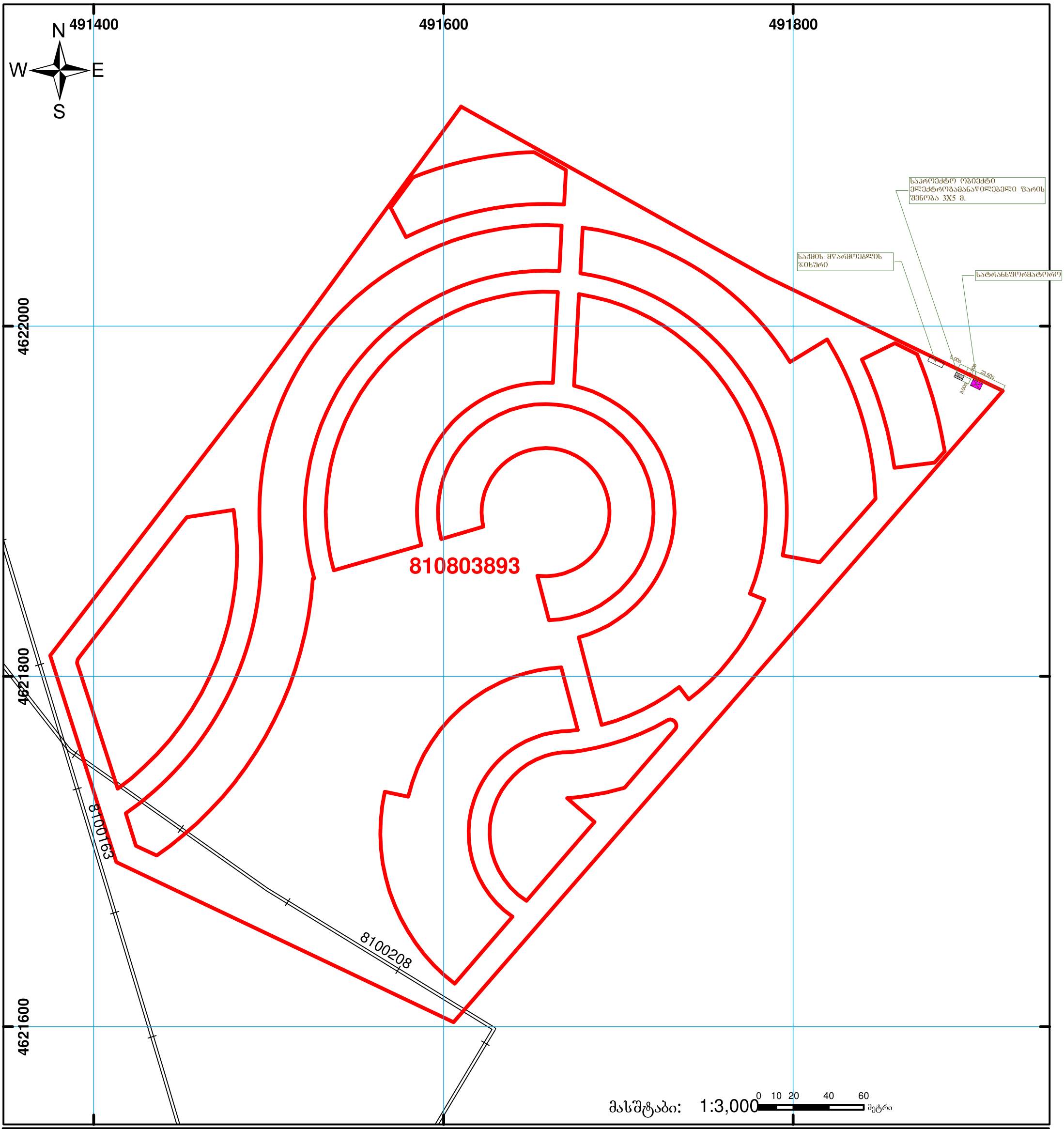

01/2 შენობა-ნაგებობა, პირობითი ნომერი/სართულიანობა	ვალდებულება	ხაზობრივი ნაგებობა	00.0 / 00.0 UTM (საერთაშორისო) სისტემის კოორდ.
მიწის ნაკვეთის საკადასტრო საზღვარი	მშენებარე ნაგებობა		

საჯარო რეესტრის ეროვნული სააგენტო: თბილისი 0102 წმ. ნიკოლოზის/ნ. ჩხეიძის ქ. 2 ტელ: (995 32) 91 04 27; ფაქსი: (995 32) 91 03 41
გარდაბანის სარეგისტრაციო სამსახური. ქ. გარდაბანი, 1003 დავით აღმაშენებლის ქ. № 73
www.napr.gov.ge