თბილისის სატრანსპორტო კომპანია
TBILISI TRANSPORT COMPANY

N 01/6001
04/12/2014

6001-01-2-201412041534

მოქალაქე დავით მჟავანაძეს
(პ/ნ 01019008924) მცხ. ქ.თბილისი
არალეთის ქ. №18. ბინა 39. ტელ: 555402 699

ბატონო დავით,

თქვენი 01.12.2014 წლის 10563/01 განცხადების პასუხად გაცნობებთ, რომ თქვენს მიერ მითითებული მიწის ნაკვეთის ნაწილზე, რომელიც მდებარეობს ხევმარის ქუჩა №33-35-ში (ს/კ 01.11.17.001.044) გადის შპს "თბილისის სატრანსპორტო კომპანიის" მიწისქვეშა კომუნიკაციები, კერძოდ მეტროს სამატარებლო გვირაბი, (იხ.დანართი) შენობა-ნაგებობების პროექტირებისას გაითვალისწინეთ, რომ აღნიშნულ ნაწილზე დაუშვებელია ხიმინჯებიანი საძირკვლის მოწყობა და ყოველგვარი ბურღვის წარმოება, შენობის ფუნდამენტი უნდა იყოს მონოლითური ფილა, საძირკვლის სიღრმე არ უნდა აღემატებოდეს 10 მეტრს და მისმა დატვირთვამ არ უნდა იქონიოს გავლენა გვირაბზე.

ლევან მეხრიშვილი

ტექნიკური დირექტორი

ვაგზლის მოედანი #2, 0112 თბილისი, საქართველო
ტელ: (995 32) 235 77 77; ფაქსი: (995 32) 293 41 41
www.ttc.com.ge

#2 Vagzali Square, 0112 Tbilisi, Georgia
Tel: (995 32) 235 77 77; Fax: (995 32) 293 41 41
www.ttc.com.ge

საჯარო რეესტრის ეროვნული სააგენტო

საკადასტრო გეგმა

მიწის ნაკვეთის საკადასტრო კოდი: 01.11.17.001.044
განცხადების რეგისტრაციის ნომერი: 882013611272
მიწის ნაკვეთის ფართობი: 3492 კვ.მ.
დანიშნულება: არასასოფლო-სამეურნეო
მომზადების თარიღი 12.12.13

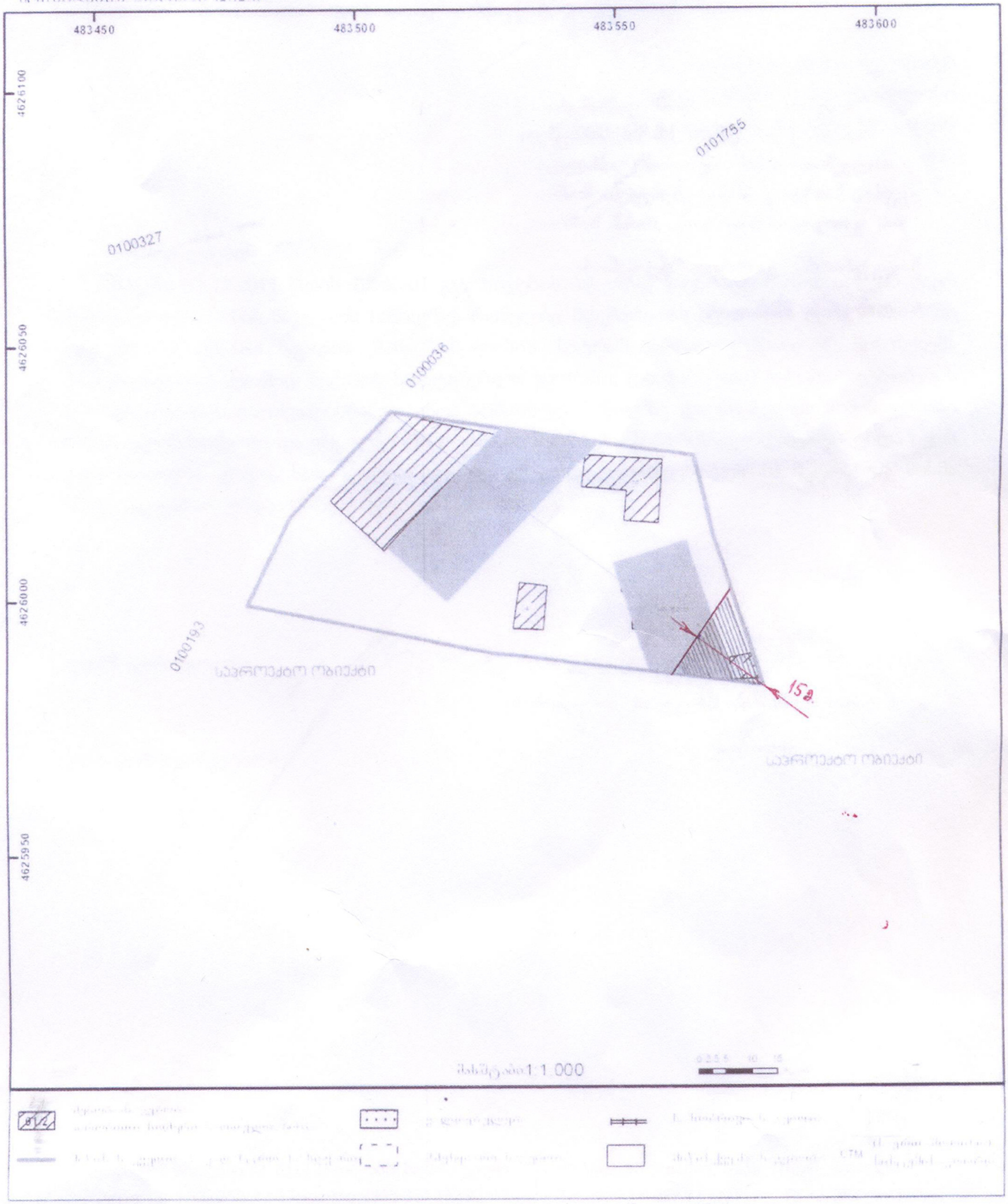

საქართველო

ქ. თბილისის მერია

სსიპ თბილისის არქიტექტურის სამსახური

ქ.თბილისი, გლდანი-ნაძალადევის რაიონი, ხევძმარის ქუჩა №33-35

არსებული 3492 კვ.მ. არასასოფლო-სამეურნეო დანიშნულების მიწის ნაკვეთის

სამსახურის უფროსი გ. გოგოლაშვილი

გეგმა

საფუძველი: ქ. თბილისის მთავრობის №20-32-704. 10.112008 წლის დადგენილება

სიტუაციური სქემა	მასშტაბი: 1:2000

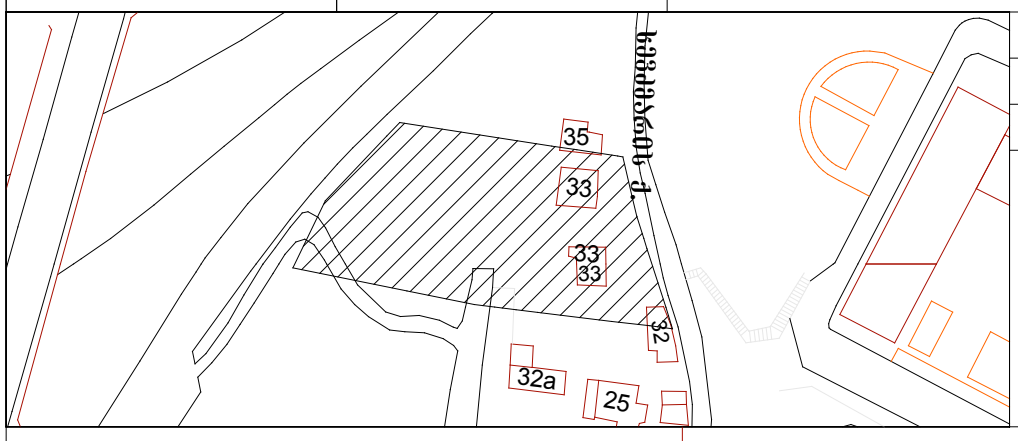

მიწის ნაკვეთის საზღვრების მომზადების და საინვესტიციო განყოფილება

განყოფილების უფროსი		
მთავარი სპეციალისტი		

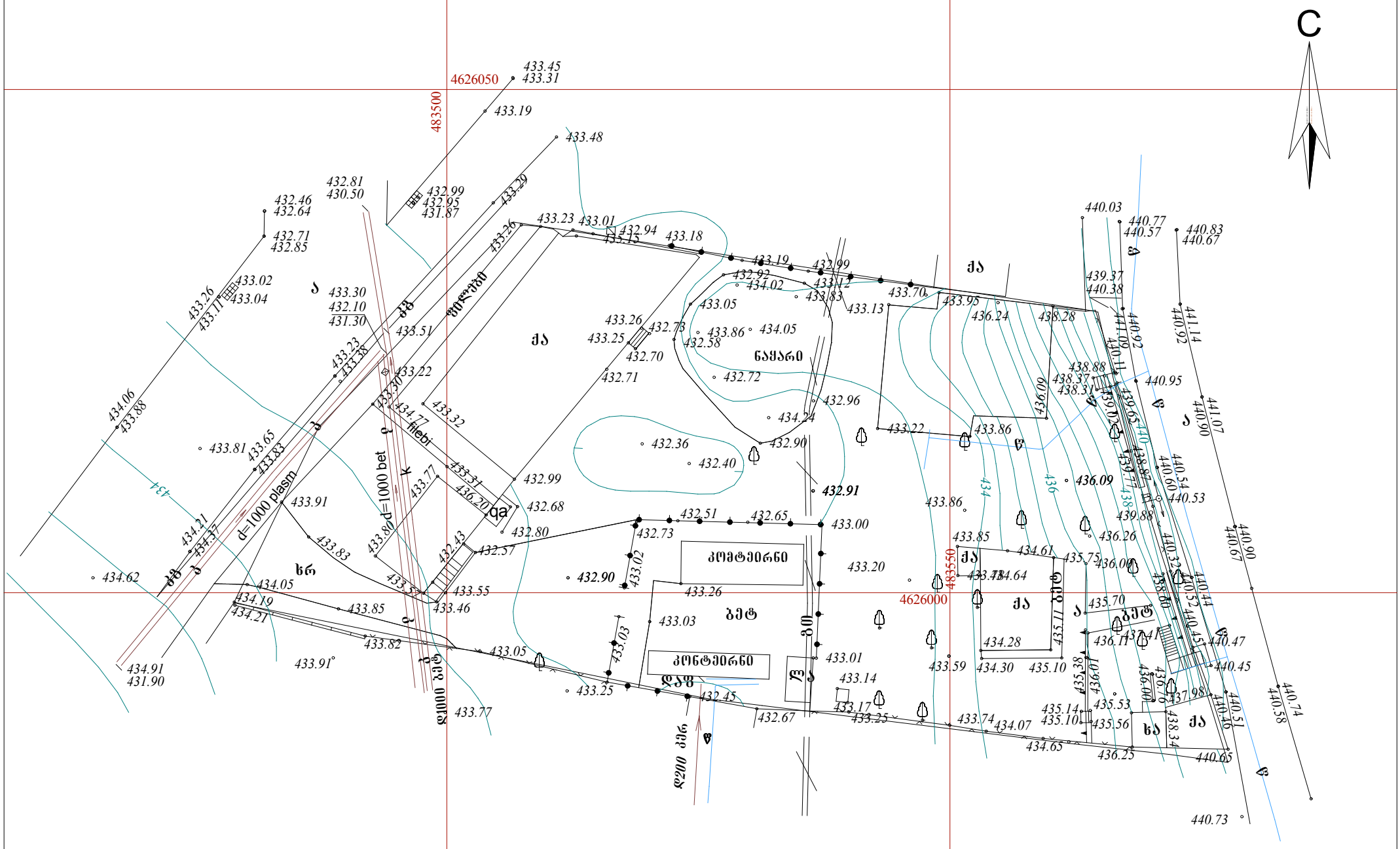
C
4626050
483500
4626000
483550
d=1000 plasm
d=1000 bet
d200 plast
qa'
kompiuterebi
kompiuterebi
kompiuterebi
ბეტ
ბეტ
ნაყარი
ქა
ქა
ქა
ქა
ხრ
ხა
ხა
ქს
ქს
ქს