საქართველო
ქ. თბილისის მერიის საჯარო სამართლის იურიდიული პირი
თბილისის არქიტექტურის სამსახური

განყოფილების უფროსი		
მთავარი სპეციალისტი		

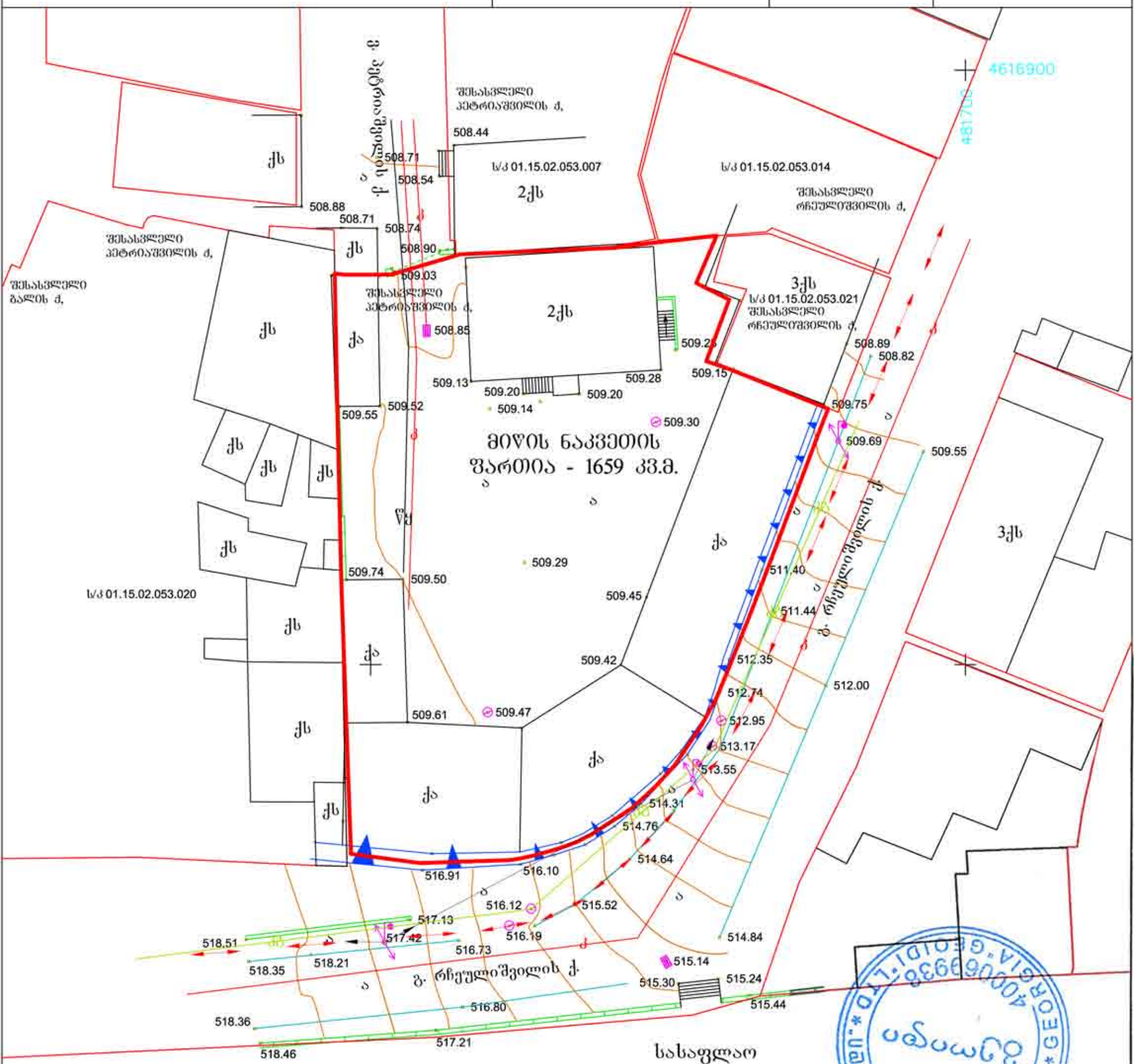

მისამართი: პეტრიაშვილის ქ. №46

- არასაცხოვრებელი შენობა
- საცხოვრებელი შენობა
- შენებადი ნაგებობა
- ფარდული
- ბორდიური
- ღობე
- კედელი
- რკინიგზა
- მაღალი ძაბვის ელექტრო გადამცემი ხაზი
- ხეები
- სამეთვალყურეო ჭები
- რეზერვუარი
- სატრანსფორმატორო ჯიხური
- რელიეფი
- UTM (საერთაშორისო) სისტემის კოორდინატები

შ.პ.ს. „გეოიდი“		
დირექტორი		თ. მამულაშვილი
შეასრულა		თ. მამულაშვილი
მასშტაბი 1:500	გაიცა:	17.07.2014

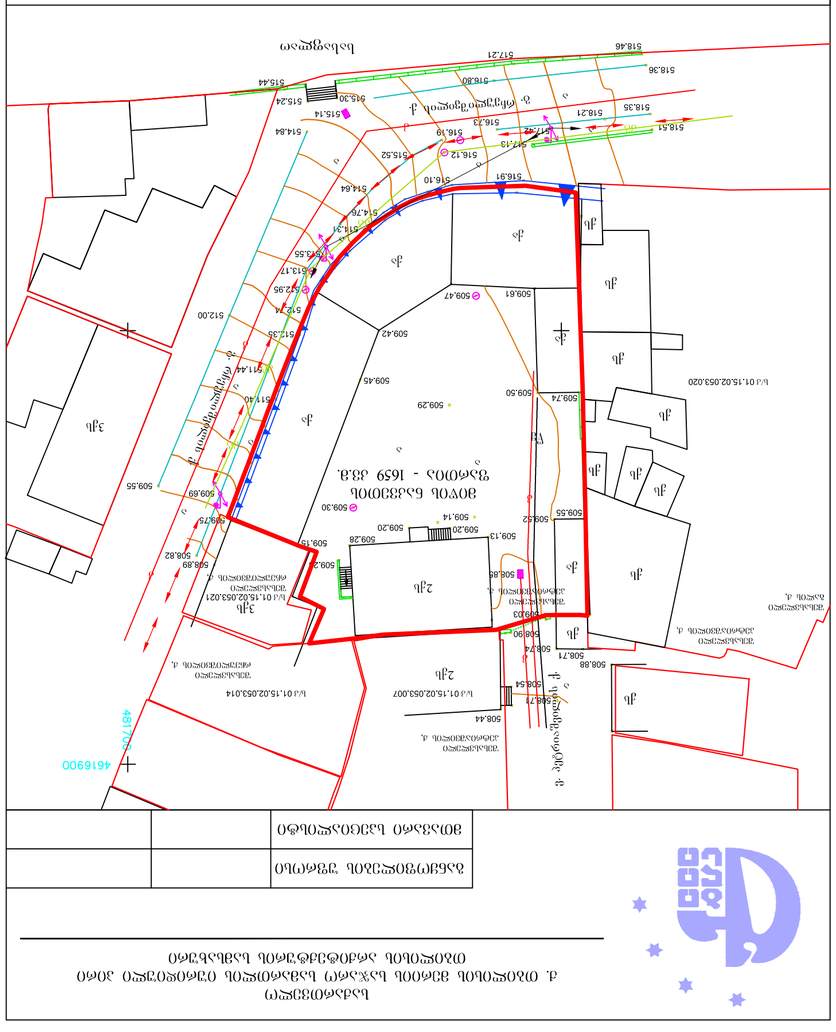
ЗОНА ЗАСТРОЙКИ: ЖИЛОЙ ЗАСТРОЙКИ ул. №46
Г.З.П. „ЗЕЛЕНО ДЕРВЕ"
ЖИЛИЩНО СТРОИТЕЛСТВО
ЗАСТРОЕНА ПЛОЩ
ЗАСТРОЕНА ПЛОЩ
ЗЕЛЕНИНИ
ПЛОЩ ЗА ПАРКИРАНЕ
ПЛОЩ ЗА ПАРКИРАНЕ
ПЛОЩ ЗА ПАРКИРАНЕ

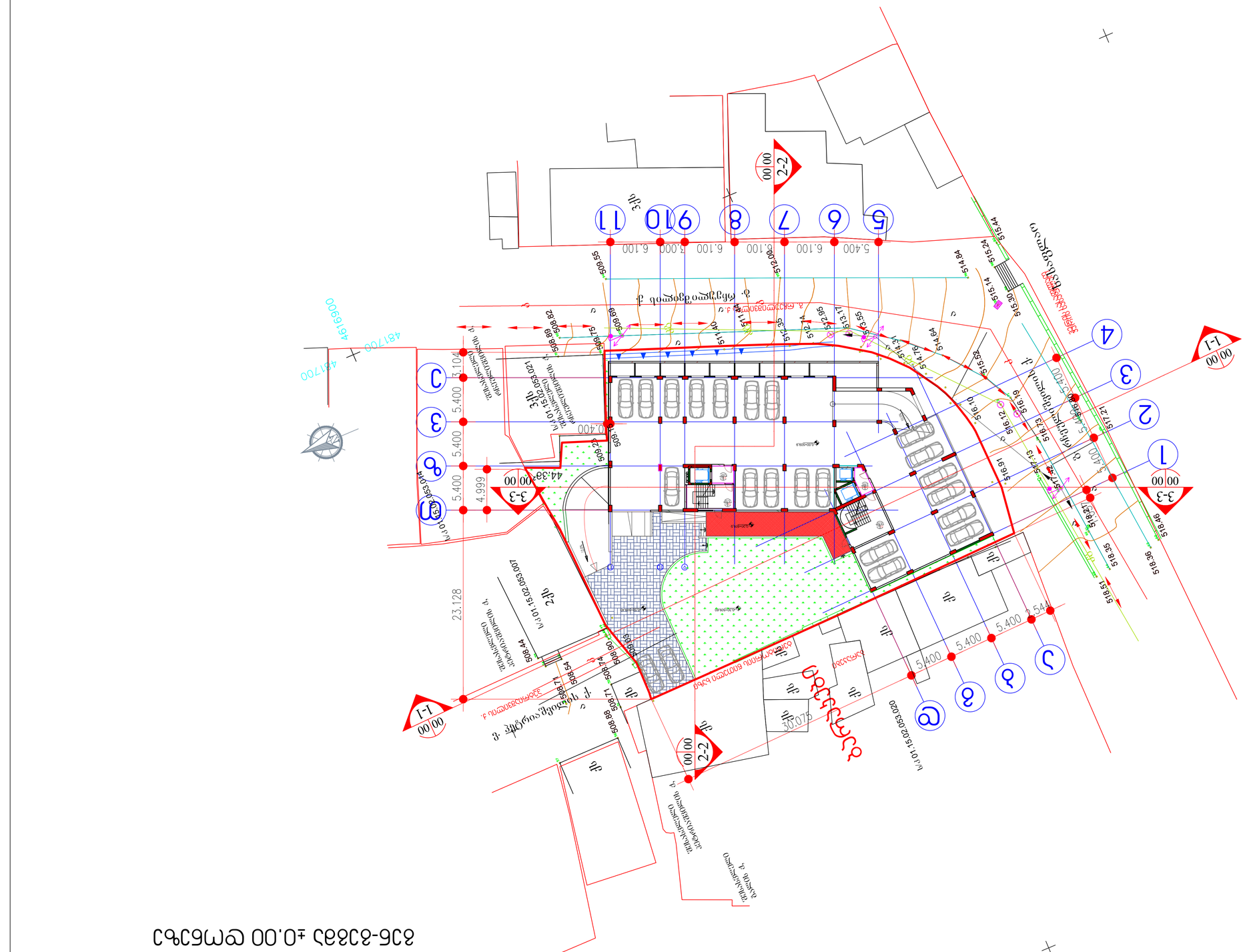
3-3
2-2
1-1
3 ეზო
2 ეზო
1 ეზო
44.38
23.128
20.075
5.400
6.100
3.000
5.104
4.999
0.400
1.544
ქ. ზუგდიდი ჭავჭავაძის ქ.
ქ. ზუგდიდი ჭავჭავაძის ქ. N45
ქ. ზუგდიდი ჭავჭავაძის ქ. N45 ა
ქ. ზუგდიდი ჭავჭავაძის ქ. N45 ბ
ქ. ზუგდიდი ჭავჭავაძის ქ. N45 გ
ქ. ზუგდიდი ჭავჭავაძის ქ. N45 დ
ქ. ზუგდიდი ჭავჭავაძის ქ. N45 ე
ქ. ზუგდიდი ჭავჭავაძის ქ. N45 ვ
ქ. ზუგდიდი ჭავჭავაძის ქ. N45 ზ
ქ. ზუგდიდი ჭავჭავაძის ქ. N45 თ
ქ. ზუგდიდი ჭავჭავაძის ქ. N45 ი
ქ. ზუგდიდი ჭავჭავაძის ქ. N45 კ
ქ. ზუგდიდი ჭავჭავაძის ქ. N45 ლ
ქ. ზუგდიდი ჭავჭავაძის ქ. N45 მ
ქ. ზუგდიდი ჭავჭავაძის ქ. N45 ნ
ქ. ზუგდიდი ჭავჭავაძის ქ. N45 ო
ქ. ზუგდიდი ჭავჭავაძის ქ. N45 პ
ქ. ზუგდიდი ჭავჭავაძის ქ. N45 ჟ
ქ. ზუგდიდი ჭავჭავაძის ქ. N45 რ
ქ. ზუგდიდი ჭავჭავაძის ქ. N45 ს
ქ. ზუგდიდი ჭავჭავაძის ქ. N45 ტ
ქ. ზუგდიდი ჭავჭავაძის ქ. N45 უ
ქ. ზუგდიდი ჭავჭავაძის ქ. N45 ფ
ქ. ზუგდიდი ჭავჭავაძის ქ. N45 ქ
ქ. ზუგდიდი ჭავჭავაძის ქ. N45 ღ
ქ. ზუგდიდი ჭავჭავაძის ქ. N45 ყ
ქ. ზუგდიდი ჭავჭავაძის ქ. N45 შ
ქ. ზუგდიდი ჭავჭავაძის ქ. N45 ჩ
ქ. ზუგდიდი ჭავჭავაძის ქ. N45 ც
ქ. ზუგდიდი ჭავჭავაძის ქ. N45 ძ
ქ. ზუგდიდი ჭავჭავაძის ქ. N45 წ
ქ. ზუგდიდი ჭავჭავაძის ქ. N45 ჭ
ქ. ზუგდიდი ჭავჭავაძის ქ. N45 ხ
ქ. ზუგდიდი ჭავჭავაძის ქ. N45 ჯ
ქ. ზუგდიდი ჭავჭავაძის ქ. N45 ჰ

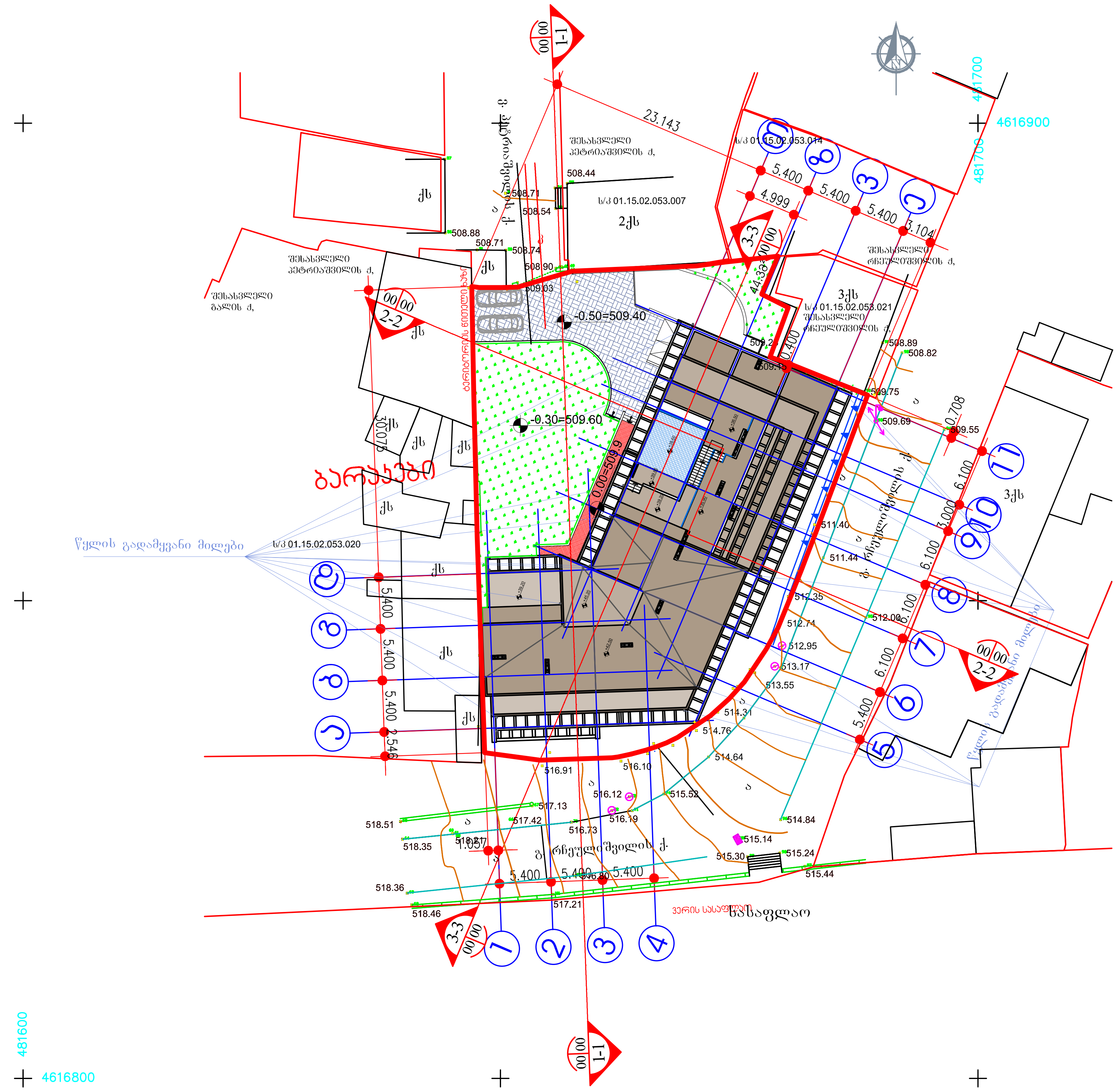

ექსპლიკაცია

პირობითი აღნიშვნები

- მონოლითური ბეტონის კედელი
- სვეტები
- ბეტონის ბლოკის კედელი
- გიფსოფილის კედელი
- კედლის მოპირკეთება
- ღერძის ხაზი
- ღერძის ნიშანი
- წითელი ხაზი
- ჭრილის მარკირება (3-3, 01|05)
- კვანძების მარკირება (3-3, 01|05)
- იატაკის ნიშნული (±0.00)
- ნომერი, იატაკის ტიპი, ფართი (01|ტ1, 5.2)
- მარკირება, ღიობის სიგანე, ღიობის სიმაღლე (ფ-0, 000/000)

შენიშვნები:

1. ნახაზზე ზომები მოცემულია მილიმეტრებში
2. ნახაზის ყველა ცვლილება მშენებლობისას შეთანხმებული უნდა იყოს პროექტის ავტორთან

დამკვეთი
შპს "მთაწმინდა 2006"

მისამართი
ქ.თბილისი პეტრიაშვილის ქ. №45

პროექტის სახელწოდება
მრავალბინიანი საცხოვრებელი სახლი

თანამდებობა	გვარი	ხელმოწერა
დირექტორი	გ.ქევანიშვილი	
მთ.არქიტექტორი	გ.ქევანიშვილი	
	დ.ელიზბარაშვილი	
დაამუშავა	გ.ქევანიშვილი	
	დ.ელიზბარაშვილი	
მთ.ინჟინერი		

შპს"არქიდეა" 401986801
თბილისი, ვაჟაფშაველას გ.№45
ტელ: +99599 70 80 13

ნახაზი
გენ-გეგმა სახურავის დონეზე

ფორმატი	მაშტაბი	თარიღი
A2	1:500	20.11.2014
სტადია	ფურცელი	ფურცლები
მუშა	04	