საჯარო რეესტრის ეროვნული სააგენტო

# საკადასტრო გეგმა

მიწის ნაკვეთის საკადასტრო კოდი: *01.13.02.008.133*
განცხადების რეგისტრაციის ნომერი*882014557629*
მიწის ნაკვეთის ფართობი: *2457* კვ.მ.
დანიშნულება: *არასასოფლო-სამეურნეო*
მომზადების თარიღი 21.10.14

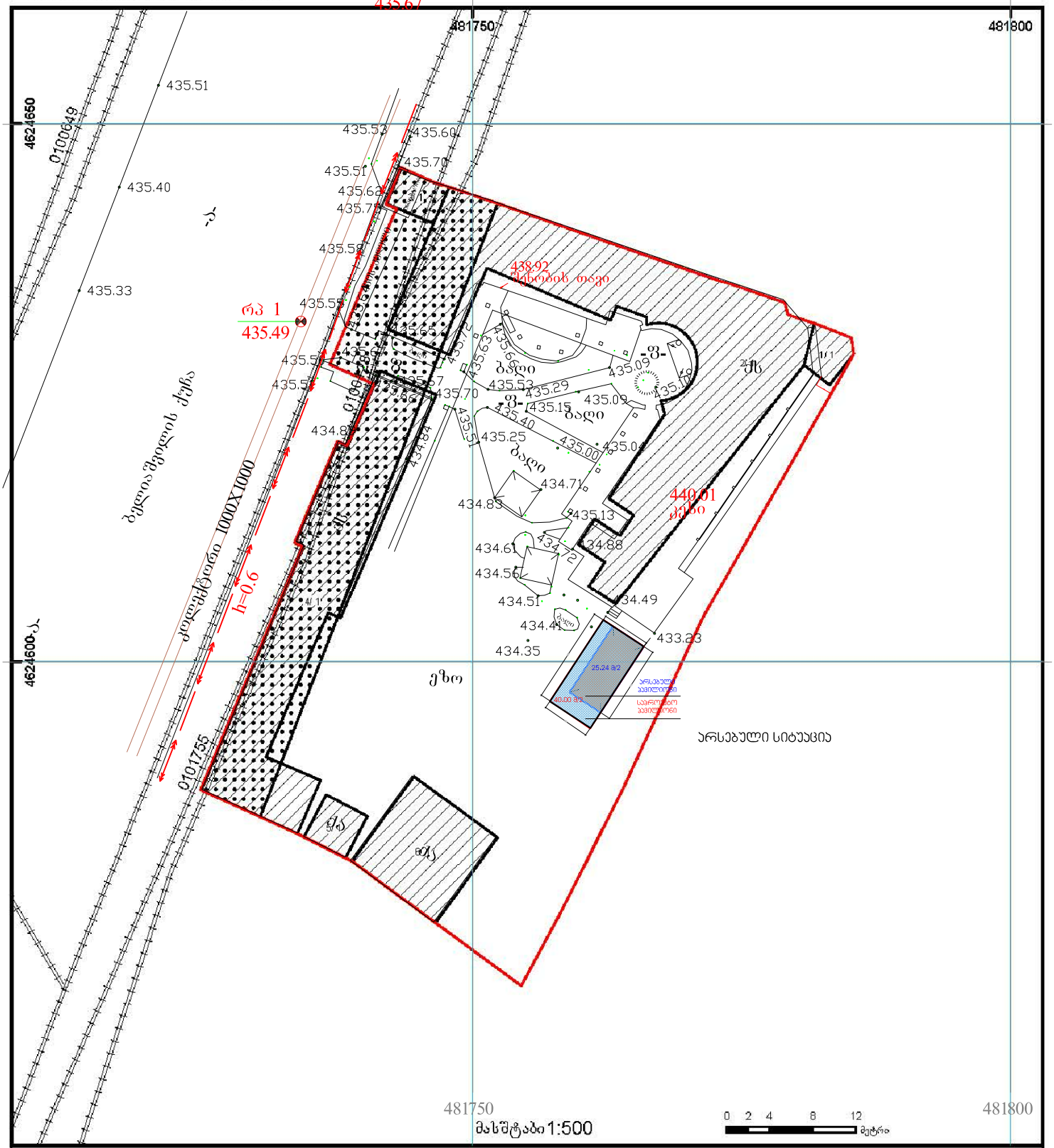


| | | | |
|---|---|---|---|
| 01/2 შენობა-ნაგებობა, პირობითი ნომერი/სართულიანობა | ვალდებულება | ხაზობრივი ნაგებობა | 0.00 00.0 UTM (საერთაშორისო) სისტემის კოორდ. |
| მიწის ნაკვეთის საკადასტრო საზღვარი | მშენებარე ნაგებობა | მიწისქვეშა ნაგებობა | |


საჯარო რეესტრის ეროვნული სააგენტო თბილისი 0102 წმ. ნიკოლოზის/ნ. ჩხეიძის ქ. 2 ტელ.: (995 32) 91 04 27; ფაქსი: (995 32) 91 03 41
საჯარო რეესტრის ეროვნული სააგენტო თბილისი დ. აღმაშენებლის გამზ. 89/24 ტელ: (995 32) 94 13 65
www.napr.gov.ge


374
374
7
52
7
120
7
214
25
35
275
35
160
35
275
35
900

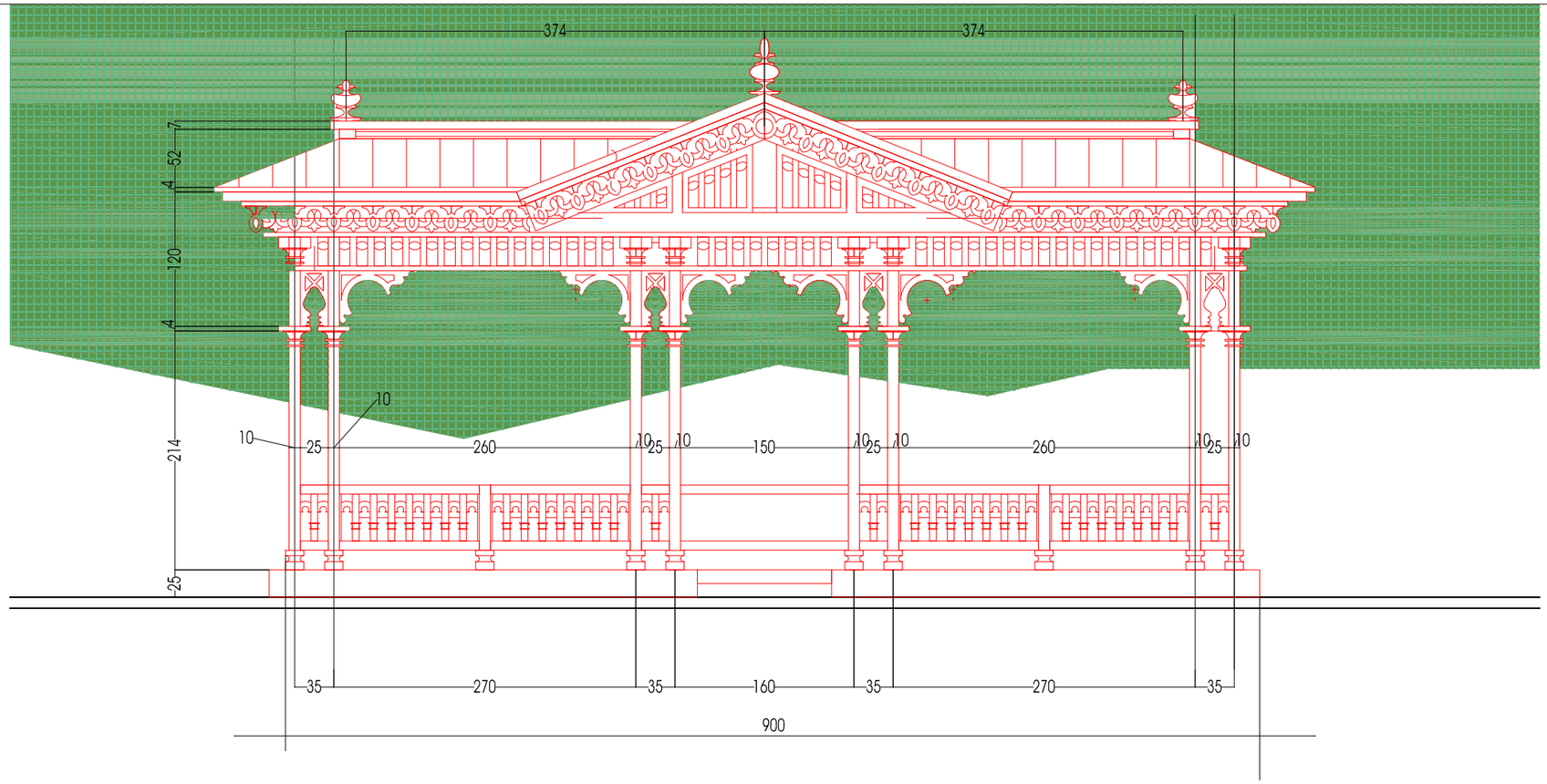


ფასადი მ/1-50

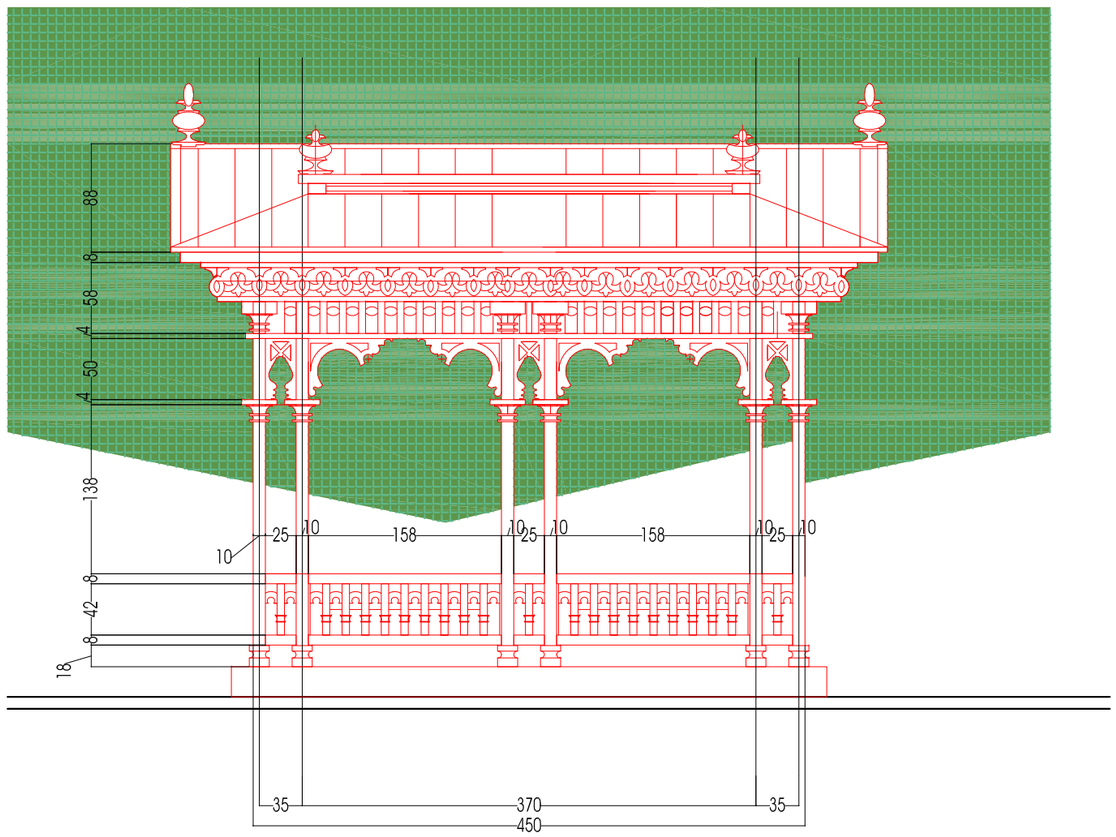


გვერდითი ფასადი მ/1-50

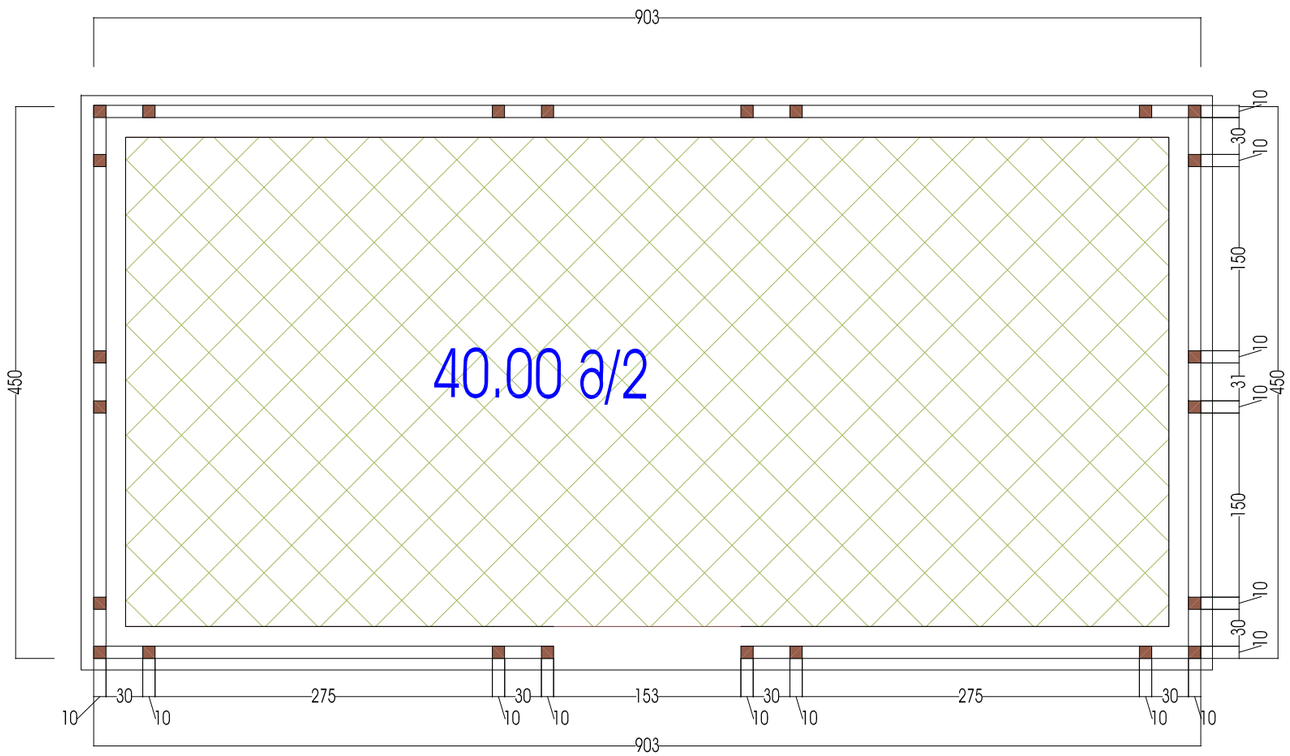
903
450
40.00 ə/2
10
30
10
150
10
31
10
150
10
30
10
450
10
30
275
30
153
30
275
30
10
10
10
10
10
10
10
10
903

ᲒᲔᲒᲛᲐ Მ/1-50