მიწის (უძრავი ქონების) საკადასტრო კოდი **N 01.10.16.004.154**

ამონაწერი საჯარო რეესტრიდან

განცხადების რეგისტრაცია
N 882014587566 - 31/10/2014 20:58:04

მომზადების თარიღი
24/11/2014 19:59:12

საკუთრების განყოფილება

ზონა	სექტორი	კვარტალი	ნაკვეთი
თბილისი	საბურთალო		
01	**10**	**16**	**004/154**

მისამართი: ქალაქი თბილისი , ქუჩა თამარაშვილი , N 13

ნაკვეთის საკუთრების ტიპი: საკუთრება
ნაკვეთის დანიშნულება: არასასოფლო სამეურნეო
დაზუსტებული ფართობი: 7070.00 კვ.მ.
ნაკვეთის წინა ნომერი: **01.10.16.004.153;**
შენობა-ნაგებობის ჩამონათვალი: N1, N2, N3

მესაკუთრის განყოფილება

განცხადების რეგისტრაცია : ნომერი 882014518329 , თარიღი 29/09/2014 16:09:44
უფლების რეგისტრაცია: თარიღი 02/10/2014

უფლების დამადასტურებელი დოკუმენტი:

- სანოტარო აქტი უძრავი ქონების ნასყიდობის შესახებ. N111094254 , დამოწმების თარიღი:07/10/2011 ,ნოტარიუსი კ. ჯაფარიძე
- სანოტარო აქტი უძრავი ქონების ნასყიდობის შესახებ N111094253 , დამოწმების თარიღი:07/10/2011 ,ნოტარიუსი კ. ჯაფარიძე
- სანოტარო აქტი უძრავი ქონების ნასყიდობის შესახებ N111124849 , დამოწმების თარიღი:16/10/2011 ,ნოტარიუსი კ. ჯაფარიძე
- სანოტარო აქტი უძრავი ქონების ნასყიდობის შესახებ N111207435 , დამოწმების თარიღი:02/11/2011 ,ნოტარიუსი კ. ჯაფარიძე
- სანოტარო აქტი უძრავი ქონების ნასყიდობის შესახებ N111124848 , დამოწმების თარიღი:16/10/2011 ,ნოტარიუსი კ. ჯაფარიძე
- უძრავი ქონების ნასყიდობის ხელშეკრულება N111207622 , დამოწმების თარიღი:02/11/2011 ,ნოტარიუსი კ. ჯაფარიძე
- სანოტარო აქტი უძრავი ქონების ნასყიდობის შესახებ N111138816 , დამოწმების თარიღი:18/10/2011 ,ნოტარიუსი კ. ჯაფარიძე

მესაკუთრეები:
შპს გრინ სითი, ID ნომერი:205295090

მესაკუთრე:
შპს გრინ სითი

აღწერა:

იპოთეკა

განცხადების რეგისტრაცია ნომერი 882014473608 თარიღი 05/09/2014 18:05:34	**იპოთეკარი: INFINITY INVESTMENTS GROUP** 747103, 2045469; **მესაკუთრე**: **შპს გრინ სითი** 205295090; საგანი:მიწის ნაკვეთი დაზუსტებული ფართობი: 7070.00 კვ.მ. მასზე მდებარე შენობა-ნაგებობ(ებ)ით; **იპოთეკის ხელშეკრულება, რეესტრის ნომერი N140953651, დამოწმების თარიღი05/09/2014, ნოტარიუს ქ.ბოჭორიშვილის შემცველელი პირი ნ.კევლიშვილი ,**
უფლების რეგისტრაცია: თარიღი 08/09/2014	
განცხადების რეგისტრაცია ნომერი 882014587566 თარიღი 31/10/2014 20:58:04	**იპოთეკარი: ეიალ ელბოიმი** P/N: 0-2302010-0; **ამირ იოელი** P/N: 0-6672788-4; **ეჰუდ ფრუმკინ** P/N: 0-2423962-6; **დავიდ ბეჩორი** P/N: 0-6095589-5; **მესაკუთრე**: **შპს "გრინ სითი"** 205295090; საგანი: მიწის ნაკვეთის ფართობი: 7070.00 კვ.მ. -დან 3375კვ.მ. მასზე განთავსებული შენობა-ნაგებობ(ებ)ით; 1370კვ.მ. მიწის ნაკვეთი მასზე განთავსებული შენობა-ნაგებობ(ებ)ით დატვირთულია იპოთეკარის ეიალ ელბოიმის სასარგებლოდ, 1320კვ.მ. მიწის ნაკვეთი დატვირთულია იპოთეკარის დავიდ ბეჩორის სასარგებლოდ, 187კვ.მ. მიწის ნაკვეთის ფართობი დატვირთულია იპოთეკარის ამირ იოელის სასარგებლოდ, 498კვ.მ. მიწის ნაკვეთის ფართობი დატვირთულია იპოთეკარის ეჰუდ ფრუმკინის სასარგებლოდ; **იპოთეკის ხელშეკრულება, რეესტრის ნომერი N141202772, დამოწმების თარიღი31/10/2014, ნოტარიუსი ნ. ჩუბინიძე**
უფლების რეგისტრაცია: თარიღი 24/11/2014	

საგადასახადო გირავნობა:

რეგისტრირებული არ არის

ვალდებულება

ყადაღა/აკრძალვა:

რეგისტრირებული არ არის

მოვალეთა რეესტრი:

რეგისტრირებული არ არის

"ფიზიკური პირის მიერ 2 წლამდე ვადით საკუთრებაში არსებული მაგერიალური აქტივის რეალიზაციისას, აგრეთვე საგადასახადო წლის განმავლობაში 1000 ლარის ან მეტი ღირებულების ქონების საჩუქრად მიღებისას საშემოსავლო გადასახადი გადახდას ექვემდებარება საანგარიშო წლის მომდევნო წლის 1 აპრილამდე, რის შესახებაც აღნიშნული ფიზიკური პირი იმავე ვადაში წარუდგენს დეკლარაციას საგადასახადო ორგანოს. აღნიშნული ვალდებულების შეუსრულებლობა წარმოადგენს საგადასახადო სამართალდარღვევას, რაც იწვევს პასუხისმგებლობას საქართველოს საგადასახადო კოდექსის XVIII თავის მიხედვით."

- დოკუმენტის ნამდვილობის გადამოწმება შესაძლებელია სჯარო რეესტრის ეროვნული სააგენტოს ოფიციალურ ვებ–გვერდზე www.napr.gov.ge;
- ამონაწერის მიღება შესაძლებელია ვებ–გვერდზე www. napr.gov.ge, ნებისმიერ ტერიტორიულ სარეგისტრაციო სამსახურში, იუსტიციის სახლებსა და სააგენტოს ავტორიზებულ პირებთან;
- ამონაწერში ტექნიკური ხარვეზის აღმოჩენის შემთხვევაში დაგვიკავშირდით: 2 405405 ან პირადად შეავსეთ განაცხადი ვებ–გვერდზე;
- კონსულტაციის მიღება შესაძლებელია იუსტიციის სახლის ცხელ ხაზზე 2 405405;
- სჯარო რეესტრის თანამშრომელთა მხრიდან უკანონო ქმედების შემთხვევაში დაგვიკავშირდით ცხელ ხაზზე: 08 009 009 09
- თქვენთვის საინტერესო ნებისმიერ საკითხთან დაკავშირებით მოგვწერეთ ელ-ფოსტით: info@napr.gov.ge

მიწის (უძრავი ქონების) საკადასტრო კოდი **N 01.10.16.004.172**

ამონაწერი საჯარო რეესტრიდან

განცხადების რეგისტრაცია
N 882014682167 - 17/12/2014 15:30:40

მომზადების თარიღი
19/12/2014 13:02:30

საკუთრების განყოფილება

ზონა	სექტორი	კვარტალი	ნაკვეთი
თბილისი	საბურთალო		
01	**10**	**16**	**004/172**

მისამართი: ქალაქი თბილისი , ქუჩა თამარაშვილი , N 13

ნაკვეთის საკუთრების ტიპი: საკუთრება
ნაკვეთის დანიშნულება: არასასოფლო სამეურნეო
დაზუსტებული ფართობი: 4177.00 კვ.მ.
ნაკვეთის წინა ნომერი: **01.10.16.004.150;**

მესაკუთრის განყოფილება

განცხადების რეგისტრაცია : ნომერი 882011431014 , თარიღი 05/09/2011 17:36:18
უფლების რეგისტრაცია: თარიღი 13/09/2011

უფლების დამადასტურებელი დოკუმენტი:

- ქ. თბილისის ტექ. ინვენტარიზაციის ბიუროს მიერ 1996 წლის 23 მაისს გაცემული ტექნიკური პასპორტი.
- საქართველოს კანონი "ფიზიკური პირებისა და კერძო სამართლის იურიდიული პირების სარგებლობაში არსებული არასასოფლო-სამეურნეო დანიშნულების მიწის კერძო საკუთრებად გამოცხადების შესახებ"
- ქ. თბილისის მუნიციპალიტეტის კაბინეტის 1995 წლის 24 აგვისტოს N19.129.925. დადგენილება.
- ქ. თბილისის პრემიერის 1998 წლის 29 დეკემბრის N43 ბრძანება.
- საქართველოს სახელმწიფო ქონების მართვის სამინისტროს მიერ 2002 წლის 10 მაისს გაცემული N949-ი საკუთრების დამადასტურებელი მოწმობა.
- ქ. თბილისის არქიტექტურის საქალაქო სამსახურის 2002 წლის 7 ივნისის N6/634 მოწერილობა.
- შპს "ჟოკეი კლუბის"-ს პარტნიორთა კრების ოქმი N110837615 , დამოწმების თარიღი:10/08/2011 ,ნოტარიუსი ც. ბერიძე
- სანოტარო წესით 2002 წლის 28 ივნისს დამოწმებული ნასყიდობის ხელშეკრულება (რეესტრის N1922/1, ნოტარიუსი ქ. ოდილავაძე).
- სანოტარო წესით 2003 წლის 21 აგვისტოს დამოწმებული ხელშეკრულება ერთობლივი საქმიანობის შესახებ (რეესტრის N1-660, ნოტარიუსი ე. ცხადაძე).
- სანოტარო წესით 2005 წლის 27 იანვარს დამოწმებული მიღება-ჩაბარების აქტი (რეესტრის N1-651, ნოტარიუსი ნ. გინტური).
- სანოტარო წესით 2005 წლის 26 ნოემბერს დამოწმებული ნასყიდობის ხელშეკრულება (რეესტრის N1-2744, ნოტარიუსი პ. შენგელაია).
- სანოტარო წესით 2006 წლის 4 აგვისტოს დამოწმებული უძრავი ქონების საწესდებო კაპიტალში შეტანის და გამოჯვნის ხელშეკრულება (რეესტრის N1-3029, ნოტარიუსი პ. შენგელაია).
- ქ. თბილისის არქიტექტურის და პერსპექტიული განვითარების სამსახურის მიერ 2002 წლის 3 ივნისს გაცემული კორექტირებელი მიწის ნაკვეთის გეგმა.

მესაკუთრეები:
შპს "LG კაპიტალი", ID ნომერი:404908873

მესაკუთრე:
შპს "LG კაპიტალი"

აღწერა:

იპოთეკა

საგადასახადო გირავნობა:

რეგისტრირებული არ არის

ვალდებულება

ყადაღა/აკრძალვა:

რეგისტრირებული არ არის

მოვალეთა რეესტრი:

რეგისტრირებული არ არის

"ფიზიკური პირის მიერ 2 წლამდე ვადით საკუთრებაში არსებული მატერიალური აქტივის რეალიზაციისას, აგრეთვე საგადასახადო წლის განმავლობაში 1000 ლარის ან მეტი ღირებულების ქონების საჩუქრად მიღებისას საშემოსავლო გადასახადი გადახდას ექვემდებარება საანგარიშო წლის მომდევნო წლის 1 აპრილამდე, რის შესახებაც აღნიშნული ფიზიკური პირი იმავე ვადაში წარუდგენს დეკლარაციას საგადასახადო ორგანოს. აღნიშნული ვალდებულების შეუსრულებლობა წარმოადგენს საგადასახადო სამართალდარღვევას, რაც იწვევს პასუხისმგებლობას საქართველოს საგადასახადო კოდექსის XVIII თავის მიხედვით."

- დოკუმენტის ნამდვილობის გადამოწმება შესაძლებელია სჯარო რეესტრის ეროვნული სააგენტოს ოფიციალურ ვებ–გვერდზე www. napr.gov.ge;
- ამონაწერის მიღება შესაძლებელია ვებ–გვერდზე www. napr.gov.ge, ნებისმიერ ტერიტორიულ სარეგისტრაციო სამსახურში, იუსტიციის სახლებსა და სააგენტოს ავტორიზებულ პირებთან;
- ამონაწერში ტექნიკური ხარვეზის აღმოჩენის შემთხვევაში დაგვიკავშირდით: 2 405405 ან პირადად შეავსეთ განაცხადი ვებ–გვერდზე;
- კონსულტაციის მიღება შესაძლებელია იუსტიციის სახლის ცხელ ხაზზე 2 405405;
- სჯარო რეესტრის თანამშრომელთა მხრიდან უკანონო ქმედების შემთხვევაში დაგვიკავშირდით ცხელ ხაზზე: 08 009 009 09
- თქვენთვის საინტერესო ნებისმიერ საკითხთან დაკავშირებით მოგვწერეთ ელ-ფოსტით: info@napr.gov.ge

მიწის (უძრავი ქონების) საკადასტრო კოდი **N 01.10.16.004.179**

ამონაწერი საჯარო რეესტრიდან

განცხადების რეგისტრაცია
N 882014706705 - 29/12/2014 12:53:38

მომზადების თარიღი
29/12/2014 15:32:16

საკუთრების განყოფილება

ზონა	სექტორი	კვარტალი	ნაკვეთი
თბილისი	საბურთალო		
01	**10**	**16**	**004/179**

მისამართი: ქალაქი თბილისი , ქუჩა თამარაშვილი , N 13

ნაკვეთის საკუთრების ტიპი: თანასაკუთრება
ნაკვეთის დანიშნულება: არასასოფლო სამეურნეო
დაზუსტებული ფართობი: 6419.00 კვ.მ.
ნაკვეთის წინა ნომერი:**01.10.16.004.178;**

მესაკუთრის განყოფილება

განცხადების რეგისტრაცია : ნომერი 882014706695 , თარიღი 29/12/2014 12:52:18
უფლების რეგისტრაცია: თარიღი 29/12/2014

უფლების დამადასტურებელი დოკუმენტი:

- უძრავი ნივთის გადახდის განვადებით ნასყიდობისა და იპოთეკის ხელშეკრულება , დამოწმების თარიღი:29/12/2014 , საქართველოს იუსტიციის სამინისტრო საჯარო რეესტრის ეროვნული სააგენტო

მესაკუთრეები:
გიორგი ჯანაშია,P/N: 01008019825
რამაზ კუკულაძე ,P/N: 01009001433

მესაკუთრე:	აღწერა:
გიორგი ჯანაშია,რამაზ კუკულაძე	

იპოთეკა

განცხადების რეგისტრაცია ნომერი 882014706705 თარიღი 29/12/2014 12:53:38

იპოთეკარი: სააქციო საზოგადოება "ვითიბი ბანკი ჯორჯია"202906427;
მესაკუთრე: **რამაზ კუკულაძე** P/N: 01009001433; **გიორგი ჯანაშია** P/N: 01008019825;
საგანი:დაზუსტებული ფართობი: 6419.00 კვ.მ. ;

უძრავი ნივთის გადახდის განვადებით ნასყიდობისა და იპოთეკის ხელშეკრულება , დამოწმების თარიღი29/12/2014, სსიპ საქართველოს იუსტიციის სამინისტრო საჯარო რეესტრის ეროვნული სააგენტო

უფლების რეგისტრაცია: თარიღი 29/12/2014

საგადასახადო გირავნობა:

რეგისტრირებული არ არის

ვალდებულება

განცხადების რეგისტრაცია ნომერი 882014706695 თარიღი 29/12/2014 12:52:18

გამყიდველი: **სააქციო საზოგადოება "ვითიბი ბანკი ჯორჯია'**202906427;
მყიდველი: **გიორგი ჯანაშია**P/N: 01008019825; **რამაზ კუკულაძე** P/N: 01009001433;
საგანი:მიწის ნაკვეთი ფართით 6419.00 კვ.მ.;
ხელშეკრულებით გათვალისწინებული ნაკისრი ვალდებულების შესრულების პირობით;

უფლების რეგისტრაცია: თარიღი 29/12/2014

უძრავი ნივთის გადახდის განვადებით ნასყიდობისა და იპოთეკის ხელშეკრულება , დამოწმების თარიღი:29/12/2014 , საქართველოს იუსტიციის სამინისტრო საჯარო რეესტრის ეროვნული სააგენტო,

ყადაღა/აკრძალვა:

რეგისტრირებული არ არის

მოვალეთა რეესტრი:

რეგისტრირებული არ არის

"ფიზიკური პირის მიერ 2 წლამდე ვადით საკუთრებაში არსებული მატერიალური აქტივის რეალიზაციისას, აგრეთვე საგადასახადო წლის განმავლობაში 1000 ლარის ან მეტი ღირებულების ქონების საჩუქრად მიღებისას საშემოსავლო გადასახადი გადახდას ექვემდებარება საანგარიშო წლის მომდევნო წლის 1 აპრილამდე, რის შესახებაც აღნიშნული ფიზიკური პირი იმავე ვადაში წარუდგენს დეკლარაციას საგადასახადო ორგანოს. აღნიშნული ვალდებულების შეუსრულებლობა წარმოადგენს საგადასახადო სამართალდარღვევას, რაც იწვევს პასუხისმგებლობას საქართველოს საგადასახადო კოდექსის XVIII თავის მიხედვით."

- დოკუმენტის ნამდვილობის გადამოწმება შესაძლებელია საჯარო რეესტრის ეროვნული სააგენტოს ოფიციალურ ვებ–გვერდზე www. napr.gov.ge;
- ამონაწერის მიღება შესაძლებელია ვებ–გვერდზე www. napr.gov.ge, ნებისმიერ ტერიტორიულ სარეგისტრაციო სამსახურში, იუსტიციის სახლებსა და სააგენტოს ავტორიზებულ პირებთან;
- ამონაწერში ტექნიკური ხარვეზის აღმოჩენის შემთხვევაში დაგვიკავშირდით: 2 405405 ან პირადად შეავსეთ განაცხადი ვებ–გვერდზე;
- კონსულტაციის მიღება შესაძლებელია იუსტიციის სახლის ცხელ ხაზზე 2 405405;
- საჯარო რეესტრის თანამშრომელთა მხრიდან უკანონო ქმედების შემთხვევაში დაგვიკავშირდით ცხელ ხაზზე: 08 009 009 09
- თქვენთვის საინტერესო ნებისმიერ საკითხთან დაკავშირებით მოგვწერეთ ელ-ფოსტით: info@napr.gov.ge

მიწის (უძრავი ქონების) საკადასტრო კოდი **N 01.10.16.004.188**

ამონაწერი საჯარო რეესტრიდან

განცხადების რეგისტრაცია
N 882014080808 - 18/02/2014 10:08:11

მომზადების თარიღი
20/02/2014 14:36:55

საკუთრების განყოფილება

ზონა	სექტორი	კვარტალი	ნაკვეთი
თბილისი	საბურთალო		
01	**10**	**16**	**004/188**

მისამართი: ქალაქი თბილისი , თამარაშვილის ქუჩა N13

ნაკვეთის საკუთრების ტიპი: საკუთრება
ნაკვეთის ფუნქცია: არასასოფლო სამეურნეო
დაზუსტებული ფართობი:8400.00 კვ.მ.
ნაკვეთის წინა ნომერი:**01.10.16.004.181; 01.10.16.004.180;**

მესაკუთრის განყოფილება

განცხადების რეგისტრაცია : ნომერი 882014080808 , თარიღი 18/02/2014 10:08:11
უფლების რეგისტრაცია: თარიღი 20/02/2014

უფლების დამადასტურებელი დოკუმენტი:

- უძრავი ქონების ნასყიდობის ხელშეკრულება. , დამოწმების თარიღი:03/12/2009 , საქართველოს იუსტიციის სამინისტრო საჯარო რეესტრის ეროვნული სააგენტო
- ამონაწერი მეწარმეთა და არასამეწარმეო (არაკომერციული) იურიდიული პირების რეესტრიდან, განაცხადის რეგისტრაციის ნომერი: B14013097, ამონაწერის მომზადების თარიღი: 12/02/2014 წელი.
- საქართველოს სახელმწიფო ქონების მართვის სამინისტროს მიერ 2002 წლის 10 მაისს გაცემული N949-ი საკუთრების დამადასტურებელი მოწმობა.
- სანოტარო წესით 2002 წლის 28 ივნისს დამოწმებული ნასყიდობის ხელშეკრულება (რეესტრის N1922/1, ნოტარიუსი ქ. ოდილავაძე).
- სანოტარო წესით 2003 წლის 21 აგვისტოს დამოწმებული ხელშეკრულება ერთობლივი საქმიანობის შესახებ (რეესტრის N1-660, ნოტარიუსი ე. ცხადაძე).
- ქ. თბილისის ტექ. ინვენტარიზაციის ბიუროს მიერ 1996 წლის 23 მაისს გაცემული ტექნიკური პასპორტი.
- საქართველოს კანონი "ფიზიკური პირებისა და კერძო სამართლის იურიდიული პირების სარგებლობაში არსებული არასასოფლო-სამეურნეო დანიშნულების მიწის კერძო საკუთრებად გამოცხადების შესახებ"
- ქ. თბილისის მუნიციპალიტეტის კაბინეტის 1995 წლის 24 აგვისტოს N19.129.925. დადგენილება.
- ქ. თბილისის პრემიერის 1998 წლის 29 დეკემბრის N43 ბრძანება.
- ქ. თბილისის არქიტექტურის საქალაქო სამსახურის 2002 წლის 7 ივნისის N6/634 მოწერილობა.
- ქ. თბილისის არქიტექტურის და პერსპექტიული განვითარების სამსახურის მიერ 2002 წლის 3 ივნისს გაცემული კორექტირებელი მიწის ნაკვეთის გეგმა.
- სანოტარო წესით 2005 წლის 27 იანვარს დამოწმებული მიღება-ჩაბარების აქტი (რეესტრის N1-651, ნოტარიუსი ნ. გინტური).
- სანოტარო წესით 2005 წლის 26 ნოემბერს დამოწმებული ნასყიდობის ხელშეკრულება (რეესტრის N1-2744, ნოტარიუსი პ. შენგელაია).
- სანოტარო წესით 2006 წლის 4 აგვისტოს დამოწმებული უძრავი ქონების საწესდებო კაპიტალში შეტანის და გამოჯვნის ხელშეკრულება (რეესტრის N1-3029, ნოტარიუსი პ. შენგელაია).
- შპს "ჟოკეი კლუბი"-ს პარტნიორთა კრების ოქმი. N110837615 , დამოწმების თარიღი:10/08/2011 ,ნოტარიუსი ც. ბერიძე
- უძრავი ქონების ნასყიდობის ხელშეკრულება N140043989 , დამოწმების თარიღი:20/01/2014 ,ნოტარიუსი ნ. ბაკურაძე
- განცხადება-თანხმობა N140083211 , დამოწმების თარიღი:31/01/2014 ,ნოტარიუსი ნ. ბაკურაძე
- უძრავი ქონების ნასყიდობის ხელშეკრულება N111164652 , დამოწმების თარიღი:24/10/2011 ,ნოტარიუსი ც. ბერიძე

მესაკუთრეები:
შპს "დომუსი" , ID ნომერი:404908864

მესაკუთრე: **აღწერა:**

შპს "დომუსი"

იპოთეკა

საგადასახადო გირავნობა:

- საგადასახადო გირავნობა/იპოთეკა: **102013296796 19/11/2013 12:39:36**
  შ\პ\ს შპს ჰეფესტო ს/ნ 404908864
  საგანი: **მთელი ქონება, მთელი ქონება**
  საფუძველი: **შეტყობინება, N00628410, 19.11.2013, შემოსავლების სამსახური**

ვალდებულება

ყადაღა/აკრძალვა:

რეგისტრირებული არ არის

მოვალეთა რეესტრი:

რეგისტრირებული არ არის

"ფიზიკური პირის მიერ 2 წლამდე ვადით საკუთრებაში არსებული მატერიალური აქტივის რეალიზაციისას, აგრეთვე საგადასახადო წლის განმავლობაში 1000 ლარის ან მეტი ღირებულების ქონების საჩუქრად მიღებისას საშემოსავლო გადასახადი გადახდას ექვემდებარება საანგარიშო წლის მომდევნო წლის 1 აპრილამდე, რის შესახებაც აღნიშნული ფიზიკური პირი იმავე ვადაში წარუდგენს დეკლარაციას საგადასახადო ორგანოს. აღნიშნული ვალდებულების შეუსრულებლობა წარმოადგენს საგადასახადო სამართალდარღვევას, რაც იწვევს პასუხისმგებლობას საქართველოს საგადასახადო კოდექსის XVIII თავის მიხედვით."

ამონაწერში ტექნიკური ხარვეზის აღმოჩენის შემთხვევაში, შესაძლებელია სარეგისტრაციო სამსახურში მოსვლის გარეშე, ელექტრონულად წარმოადგინოთ განცხადება: http://public.reestri.gov.ge ან დაგვიკავშირდეთ: 2 405 405; 595 33 71 81; შესწორებული ამონაწერის მიღება შეგიძლიათ ვებ გვერდზე, ელექტრონულად, ასევე სარეგისტრაციო სამსახურში ,"ლიბერთი ბანკის" ნებისმიერ ფილიალში ან "პრივატბანკის" სწრაფი გადახდის აპარატიდან.

მიწის (უძრავი ქონების) საკადასტრო კოდი **N 01.10.16.004.199**

ამონაწერი საჯარო რეესტრიდან

განცხადების რეგისტრაცია
N 882014682766 - 17/12/2014 17:01:29

მომზადების თარიღი
22/12/2014 12:01:23

საკუთრების განყოფილება

ზონა	სექტორი	კვარტალი	ნაკვეთი
თბილისი	საბურთალო		
01	**10**	**16**	**004/199**

მისამართი: ქალაქი თბილისი , ქუჩა თამარაშვილი , (იპოდრომის ტერიტორია) / ქალაქი თბილისი , ქუჩა თამარაშვილი , N 13

ნაკვეთის საკუთრების ტიპი: თანასაკუთრება
ნაკვეთის დანიშნულება: არასასოფლო სამეურნეო
დაზუსტებული ფართობი: 2321.00 კვ.მ.
ნაკვეთის წინა ნომერი:**01.10.16.004.198; 01.10.16.004.122; 01.10.16.004.123; 01.10.16.004.102;**
შენობა-ნაგებობის ჩამონათვალი: N1, N2

მესაკუთრის განყოფილება

განცხადების რეგისტრაცია : ნომერი 882014682766 , თარიღი 17/12/2014 17:01:29
უფლების რეგისტრაცია: თარიღი 22/12/2014

უფლების დამადასტურებელი დოკუმენტი:

- მიწის ნაკვეთების გაერთიანების ხელშეკრულება N141200298 , დამოწმების თარიღი:31/10/2014 ,ნოტარიუსი შ. ხაინდრავა
- გადაწყვეტილება N1645907 , დამოწმების თარიღი:17/12/2014 , თბილისის არქიტექტურის სამსახური
- მიწის ნაკვეთის გამიჯვნის ხელშეკრულება N140993222, N140993037, N140992919, N140992661, N140993285, N141000564 , დამოწმების თარიღი:16/09/2014 ,ნოტარიუსი შ.ხაინდრავა
- მიწის ნაკვეთის გაერთიანების ხელშეკრულება N140559579 , დამოწმების თარიღი:03/06/2014 ,ნოტარიუსი შ. ხაინდრავა
- მიწის ნაკვეთის გაერთიანების ხელშეკრულება N140561993 , დამოწმების თარიღი:03/06/2014 ,ნოტარიუსი შ. ხაინდრავა
- მიწის ნაკვეთის გაერთიანების ხელშეკრულება N140514654 , დამოწმების თარიღი:21/05/2014 ,ნოტარიუსი შ. ხაინდრავა
- მიწის ნაკვეთის გაერთიანების ხელშეკრულება N140531917 , დამოწმების თარიღი:27/05/2014 ,ნოტარიუსი შ. ხაინდრავა
- გადაწყვეტილება N1423017 , დამოწმების თარიღი:06/08/2014 , თბილისის არქიტექტურის სამსახური
- შეთანხმება შპს "ჰეფესტო"-ს კაპიტალში შენატანის უკან დაბრუნების შესახებ N140025678 , დამოწმების თარიღი:14/01/2014 ,ნოტარიუსი ე. მარშანია
- მიწის ნაკვეთის გაერთიანების ხელშეკრულება N140550920 , დამოწმების თარიღი:30/05/2014 ,ნოტარიუსი შ. ხაინდრავა
- უძრავი ქონების ნასყიდობის ხელშეკრულება N101119447 , დამოწმების თარიღი:08/11/2010 ,ნოტარიუსი პ. შენგელაია
- შეთანხმება უძრავი ქონების ნასყიდობის ხელშეკრულებაში ცვლილების შეტანის შესახებ. N101229412 , დამოწმების თარიღი:09/12/2010 ,ნოტარიუსი პ. შენგელაია
- უძრავ ქონებაში წილის ნასყიდობის ხელშეკრულება N110482087 , დამოწმების თარიღი:13/05/2011 ,ნოტარიუსი ე. მარშანია
- უძრავი ქონების ნასყიდობის ხელშეკრულება N101119505 , დამოწმების თარიღი:08/11/2010 ,ნოტარიუსი პ. შენგელაია
- უძრავ ქონებაში წილის ნასყიდობის ხელშეკრულება N110482102 , დამოწმების თარიღი:13/05/2011 ,ნოტარიუსი ე. მარშანია

- შეთანხმება უძრავი ქონების ნასყიდობის ხელშეკრულებაში ცვლილების შეტანის შესახებ N101229373 , დამოწმების თარიღი:09/12/2010 ,ნოტარიუსი პ.შენგელაია
- შეთანხმება შპს "ჰეფესტო"-ს კაპიტალში შენატანის უკან დაბრუნების შესახებ N140025678 , დამოწმების თარიღი:14/01/2014 ,ნოტარიუსი ე. მარშანია
- მიწის ნაკვეთების გაერთიანების ხელშეკრულება N141195930 , დამოწმების თარიღი:30/10/2014 ,ნოტარიუსი შ. ხაინდრავა
- მიწის ნაკვეთის გაერთიანების ხელშეკრულება N140574445 , დამოწმების თარიღი:05/06/2014 ,ნოტარიუსი შ. ხაინდრავა

მესაკუთრეები:
გიორგი რურუა ,P/N: 01018000475
გიორგი ყანჩაველი ,P/N: 01030046601
ზვიად ყანჩაველი ,P/N: 01030011940
კახაბერი ამაშუკელი ,P/N: 01018002026
ლაშა ჯაიანი ,P/N: 01008017004
მერაბ ტყეშელაშვილი ,P/N: 01008006565

მესაკუთრე:	**აღწერა:**
ზვიად ყანჩაველი	393 კვ.მ. მიწის ნაკვეთი
ლაშა ჯაიანი	232 კვ.მ. მიწის ნაკვეთი
გიორგი რურუა	505 კვ.მ. მიწის ნაკვეთი
კახაბერი ამაშუკელი	708 კვ.მ. მიწის ნაკვეთი
მერაბ ტყეშელაშვილი	232 კვ.მ. მიწის ნაკვეთი
გიორგი ყანჩაველი	251 კვ.მ. მიწის ნაკვეთი

იპოთეკა

საგადასახადო გირავნობა:

რეგისტრირებული არ არის

ვალდებულება

ყადაღა/აკრძალვა:

რეგისტრირებული არ არის

მოვალეთა რეესტრი:

რეგისტრირებული არ არის

"ფიზიკური პირის მიერ 2 წლამდე ვადით საკუთრებაში არსებული მატერიალური აქტივის რეალიზაციისას, აგრეთვე საგადასახადო წლის განმავლობაში 1000 ლარის ან მეტი ღირებულების ქონების საჩუქრად მიღებისას საშემოსავლო გადასახადი გადახდას ექვემდებარება საანგარიშო წლის მომდევნო წლის 1 აპრილამდე, რის შესახებაც აღნიშნული ფიზიკური პირი იმავე ვადაში წარუდგენს დეკლარაციას საგადასახადო ორგანოს. აღნიშნული ვალდებულების შეუსრულებლობა წარმოადგენს საგადასახადო სამართალდარღვევას, რაც იწვევს პასუხისმგებლობას საქართველოს საგადასახადო კოდექსის XVIII თავის მიხედვით."

- დოკუმენტის ნამდვილობის გადამოწმება შესაძლებელია სჯარო რეესტრის ეროვნული სააგენტოს ოფიციალურ ვებ–გვერდზე www. napr.gov.ge;
- ამონაწერის მიღება შესაძლებელია ვებ–გვერდზე www. napr.gov.ge, ნებისმიერ ტერიტორიულ სარეგისტრაციო სამსახურში, იუსტიციის სახლებსა და სააგენტოს ავტორიზებულ პირებთან;
- ამონაწერში ტექნიკური ხარვეზის აღმოჩენის შემთხვევაში დაგვიკავშირდით: 2 405405 ან პირადად შეავსეთ განაცხადი ვებ–გვერდზე;
- კონსულტაციის მიღება შესაძლებელია იუსტიციის სახლის ცხელ ხაზზე 2 405405;
- სჯარო რეესტრის თანამშრომელთა მხრიდან უკანონო ქმედების შემთხვევაში დაგვიკავშირდით ცხელ ხაზზე: 08 009 009 09
- თქვენთვის საინტერესო ნებისმიერ საკითხთან დაკავშირებით მოგვწერეთ ელ-ფოსტით: info@napr.gov.ge

მიწის (უძრავი ქონების) საკადასტრო კოდი **N 01.10.16.004.165**

ამონაწერი საჯარო რეესტრიდან

განცხადების რეგისტრაცია
N 882014697924 - 24/12/2014 15:07:10

მომზადების თარიღი
24/12/2014 15:13:56

საკუთრების განყოფილება

ზონა	სექტორი	კვარტალი	ნაკვეთი
თბილისი	საბურთალო		
01	**10**	**16**	**004/165**

მისამართი: ქალაქი თბილისი , ქუჩა თამარაშვილი , N 13 , (ნაკვეთი N4/106) / ქალაქი თბილისი , ქუჩა თამარაშვილი , N 13 , (ნაკვეთი N4/109) / ქალაქი თბილისი , ქუჩა თამარაშვილი , N 13

ნაკვეთის საკუთრების ტიპი: საკუთრება
ნაკვეთის დანიშნულება: არასასოფლო სამეურნეო
დაზუსტებული ფართობი: 500.00 კვ.მ.
ნაკვეთის წინა ნომერი: **01.10.16.004.162;**

მესაკუთრის განყოფილება

განცხადების რეგისტრაცია : ნომერი 882012074618 , თარიღი 23/02/2012 12:30:13
უფლების რეგისტრაცია: თარიღი 06/03/2012

უფლების დამადასტურებელი დოკუმენტი:

- უძრავი ქონების ნასყიდობის ხელშეკრულება , დამოწმების თარიღი:23/02/2012 , საქართველოს იუსტიციის სამინისტროს საჯარო რეესტრის ეროვნული სააგენტო

მესაკუთრეები:
თბუ-იუ ჩენგი ,P/N: A123534377

მესაკუთრე:
თბუ-იუ ჩენგი

აღწერა:

იპოთეკა

განცხადების რეგისტრაცია ნომერი 882012591711 თარიღი 23/08/2012 17:37:06

იპოთეკარი: სააქციო საზოგადოება "საქართველოს ბანკი"204378869;
მესაკუთრე: თბუ-იუ ჩენგი P/N: A123534377 C/N: 302115426;
საგანი:მიწის ნაკვეთი - დაზუსტებული ფართობი:500.00 კვ.მ. ;

იპოთეკის ხელშეკრულება N517913-ბ , დამოწმების თარიღი23/08/2012, სსიპ საქართველოს იუსტიციის სამინისტრო საჯარო რეესტრის ეროვნული სააგენტო ,

უფლების რეგისტრაცია: თარიღი 30/08/2012

საგადასახადო გირავნობა:

რეგისტრირებული არ არის

ვალდებულება

ყადაღა/აკრძალვა:

რეგისტრირებული არ არის

მოვალეთა რეესტრი:

რეგისტრირებული არ არის

"ფიზიკური პირის მიერ 2 წლამდე ვადით საკუთრებაში არსებული მატერიალური აქტივის რეალიზაციისას, აგრეთვე საგადასახადო წლის განმავლობაში 1000 ლარის ან მეტი ღირებულების ქონების საჩუქრად მიღებისას საშემოსავლო გადასახადი გადახდას ექვემდებარება საანგარიშო წლის მომდევნო წლის 1 აპრილამდე, რის შესახებაც აღნიშნული ფიზიკური პირი იმავე ვადაში წარუდგენს დეკლარაციას საგადასახადო ორგანოს. აღნიშნული ვალდებულების შეუსრულებლობა წარმოადგენს საგადასახადო სამართალდარღვევას, რაც იწვევს პასუხისმგებლობას საქართველოს საგადასახადო კოდექსის XVIII თავის მიხედვით."

- დოკუმენტის ნამდვილობის გადამოწმება შესაძლებელია საჯარო რეესტრის ეროვნული სააგენტოს ოფიციალურ ვებ–გვერდზე www. napr.gov.ge;
- ამონაწერის მიღება შესაძლებელია ვებ–გვერდზე www. napr.gov.ge, ნებისმიერ ტერიტორიულ სარეგისტრაციო სამსახურში, იუსტიციის სახლებსა და სააგენტოს ავტორიზებულ პირებთან;
- ამონაწერში ტექნიკური ხარვეზის აღმოჩენის შემთხვევაში დაგვიკავშირდით: 2 405405 ან პირადად შეავსეთ განაცხადი ვებ–გვერდზე;
- კონსულტაციის მიღება შესაძლებელია იუსტიციის სახლის ცხელ ხაზზე 2 405405;
- საჯარო რეესტრის თანამშრომელთა მხრიდან უკანონო ქმედების შემთხვევაში დაგვიკავშირდით ცხელ ხაზზე: 08 009 009 09
- თქვენთვის საინტერესო ნებისმიერ საკითხთან დაკავშირებით მოგვწერეთ ელ-ფოსტით: info@napr.gov.ge

მიწის (უძრავი ქონების) საკადასტრო კოდი **N 01.10.16.004.174**

ამონაწერი საჯარო რეესტრიდან

განცხადების რეგისტრაცია
N 882012166798 - 20/04/2012 17:41:11

მომზადების თარიღი
25/04/2012 11:56:58

საკუთრების განყოფილება

ზონა	სექტორი	კვარტალი	ნაკვეთი
თბილისი	საბურთალო		
01	**10**	**16**	**004/174**

მისამართი: ქალაქი თბილისი , ქუჩა თამარაშვილი , N 13

ნაკვეთის საკუთრების ტიპი: საკუთრება
ნაკვეთის ფუნქცია: არასასოფლო სამეურნეო
დაზუსტებული ფართობი:70.00 კვ.მ.
ნაკვეთის წინა ნომერი:**01.10.16.004.150;**

მესაკუთრის განყოფილება

განცხადების რეგისტრაცია : ნომერი 882011431014 , თარიღი 05/09/2011 17:36:18
უფლების რეგისტრაცია: თარიღი 13/09/2011

უფლების დამადასტურებელი დოკუმენტი:

- ქ. თბილისის ტექ. ინვენტარიზაციის ბიუროს მიერ 1996 წლის 23 მაისს გაცემული ტექნიკური პასპორტი.
- საქართველოს კანონი "ფიზიკური პირებისა და კერძო სამართლის იურიდიული პირების სარგებლობაში არსებული არასასოფლო-სამეურნეო დანიშნულების მიწის კერძო საკუთრებად გამოცხადების შესახებ"
- ქ. თბილისის მუნიციპალიტეტის კაბინეტის 1995 წლის 24 აგვისტოს N19.129.925. დადგენილება.
- ქ. თბილისის პრემიერის 1998 წლის 29 დეკემბრის N43 ბრძანება.
- საქართველოს სახელმწიფო ქონების მართვის სამინისტროს მიერ 2002 წლის 10 მაისს გაცემული N949-ი საკუთრების დამადასტურებელი მოწმობა.
- ქ. თბილისის არქიტექტურის საქალაქო სამსახურის 2002 წლის 7 ივნისის N6/634 მოწერილობა.
- შპს "ჟოკეი კლუბის"-ს პარტნიორთა კრების ოქმი N110837615 , დამოწმების თარიღი:10/08/2011 ,ნოტარიუსი ც. ბერიძე
- სანოტარო წესით 2002 წლის 28 ივნისს დამოწმებული ნასყიდობის ხელშეკრულება (რეესტრის N1922/1, ნოტარიუსი ქ. ოდილავაძე).
- სანოტარო წესით 2003 წლის 21 აგვისტოს დამოწმებული ხელშეკრულება ერთობლივი საქმიანობის შესახებ (რეესტრის N1-660, ნოტარიუსი ე. ცხადაძე).
- სანოტარო წესით 2005 წლის 27 იანვარს დამოწმებული მიღება-ჩაბარების აქტი (რეესტრის N1-651, ნოტარიუსი ნ. გინტური).
- სანოტარო წესით 2005 წლის 26 ნოემბერს დამოწმებული ნასყიდობის ხელშეკრულება (რეესტრის N1-2744, ნოტარიუსი პ. შენგელაია).
- სანოტარო წესით 2006 წლის 4 აგვისტოს დამოწმებული უძრავი ქონების საწესდებო კაპიტალში შეტანის და გამოჯვნის ხელშეკრულება (რეესტრის N1-3029, ნოტარიუსი პ. შენგელაია).
- ქ. თბილისის არქიტექტურის და პერსპექტიული განვითარების სამსახურის მიერ 2002 წლის 3 ივნისს გაცემული კორექტირებელი მიწის ნაკვეთის გეგმა.

მესაკუთრეები:
შპს "LG კაპიტალი", ID ნომერი:404908873

მესაკუთრე:
შპს "LG კაპიტალი"

აღწერა:

იპოთეკა

საგადასახადო გირავნობა:

რეგისტრირებული არ არის

ვალდებულება

ყადაღა/აკრძალვა:

რეგისტრირებული არ არის

მოვალეთა რეესტრი:

რეგისტრირებული არ არის

"ფიზიკური პირის მიერ 2 წლამდე ვადით საკუთრებაში არსებული მატერიალური აქტივის რეალიზაციისას, აგრეთვე საგადასახადო წლის განმავლობაში 1000 ლარის ან მეტი ღირებულების ქონების საჩუქრად მიღებისას საშემოსავლო გადასახადი გადახდას ექვემდებარება საანგარიშო წლის მომდევნო წლის 1 აპრილამდე, რის შესახებაც აღნიშნული ფიზიკური პირი იმავე ვადაში წარუდგენს დეკლარაციას საგადასახადო ორგანოს. აღნიშნული ვალდებულების შეუსრულებლობა წარმოადგენს საგადასახადო სამართალდარღვევას, რაც იწვევს პასუხისმგებლობას საქართველოს საგადასახადო კოდექსის XVIII თავის მიხედვით."

ამონაწერში ტექნიკური ხარვეზის აღმოჩენის შემთხვევაში, შესაძლებელია სარეგისტრაციო სამსახურში მოსვლის გარეშე, ელექტრონულად წარმოადგინოთ განცხადება: http://public.reestri.gov.ge ან დაგვიკავშირდეთ: 2 405 405; 595 33 71 81; შესწორებული ამონაწერის მიღება შეგიძლიათ ვებ გვერდზე, ელექტრონულად, ასევე სარეგისტრაციო სამსახურში ან „ლიბერთი ბანკის" ნებისმიერ ფილიალში.

მიწის (უძრავი ქონების) საკადასტრო კოდი **N 01.10.16.004.175**

ამონაწერი საჯარო რეესტრიდან

განცხადების რეგისტრაცია
N 882014272575 - 28/05/2014 13:28:50

მომზადების თარიღი
04/06/2014 18:47:41

საკუთრების განყოფილება

ზონა	სექტორი	კვარტალი	ნაკვეთი
თბილისი	საბურთალო		
01	**10**	**16**	**004/175**

მისამართი: ქალაქი თბილისი , ქუჩა თამარაშვილი , N 13 , (ნაკვეთი N4/109) / ქალაქი თბილისი , ქუჩა თამარაშვილი , N 13 , (ნაკვეთი N4/106) / ქალაქი თბილისი , ქუჩა თამარაშვილი , N 13

ნაკვეთის საკუთრების ტიპი: საკუთრება
ნაკვეთის ფუნქცია: არასასოფლო სამეურნეო
დაზუსტებული ფართობი:233.00 კვ.მ.
ნაკვეთის წინა ნომერი:**01.10.16.004.171;**

მესაკუთრის განყოფილება

განცხადების რეგისტრაცია : ნომერი 882011429485 , თარიღი 05/09/2011 13:11:10
უფლების რეგისტრაცია: თარიღი 13/09/2011

უფლების დამადასტურებელი დოკუმენტი:

- უძრავი ქონების ნასყიდობის ხელშეკრულება. , დამოწმების თარიღი:03/12/2009 , საქართველოს იუსტიციის სამინისტრო საჯარო რეესტრის ეროვნული სააგენტო
- სანოტარო წესით 2006 წლის 4 აგვისტოს დამოწმებული უძრავი ქონების საწესდებო კაპიტალში შეტანის და გამოჯვნის ხელშეკრულება (რეესტრის N1-3029, ნოტარიუსი პ. შენგელაია).
- უძრავი ქონების ნასყიდობის ხელშეკრულება N111165176 , დამოწმების თარიღი:24/10/2011 ,ნოტარიუსი ც. ბერიძე
- ქ. თბილისის ტექ. ინვენტარიზაციის ბიუროს მიერ 1996 წლის 23 მაისს გაცემული ტექნიკური პასპორტი.
- საქართველოს კანონი "ფიზიკური პირებისა და კერძო სამართლის იურიდიული პირების სარგებლობაში არსებული არასასოფლო-სამეურნეო დანიშნულების მიწის კერძო საკუთრებად გამოცხადების შესახებ"
- ქ. თბილისის მუნიციპალიტეტის კაბინეტის 1995 წლის 24 აგვისტოს N19.129.925. დადგენილება.
- ქ. თბილისის პრემიერის 1998 წლის 29 დეკემბრის N43 ბრძანება.
- საქართველოს სახელმწიფო ქონების მართვის სამინისტროს მიერ 2002 წლის 10 მაისს გაცემული N949-ი საკუთრების დამადასტურებელი მოწმობა.
- ქ. თბილისის არქიტექტურის საქალაქო სამსახურის 2002 წლის 7 ივნისის N6/634 მოწერილობა.
- ქ. თბილისის არქიტექტურის და პერსპექტიული განვითარების სამსახურის მიერ 2002 წლის 3 ივნისს გაცემული კორექტირებული მიწის ნაკვეთის გეგმა.
- სანოტარო წესით 2002 წლის 28 ივნისს დამოწმებული ნასყიდობის ხელშეკრულება (რეესტრის N1922/1, ნოტარიუსი ქ. ოდილავაძე).
- სანოტარო წესით 2003 წლის 21 აგვისტოს დამოწმებული ხელშეკრულება ერთობლივი საქმიანობის შესახებ (რეესტრის N1-660, ნოტარიუსი ე. ცხადაძე).
- სანოტარო წესით 2005 წლის 27 იანვარს დამოწმებული მიღება-ჩაბარების აქტი (რეესტრის N1-651, ნოტარიუსი ნ. გინტური).
- სანოტარო წესით 2005 წლის 26 ნოემბერს დამოწმებული ნასყიდობის ხელშეკრულება (რეესტრის N1-2744, ნოტარიუსი პ. შენგელაია).
- შპს "ჟოკეი კლუბის"-ს პარტნიორთა კრების ოქმი N110837615 , დამოწმების თარიღი:10/08/2011 ,ნოტარიუსი ც. ბერიძე

მესაკუთრეები:
შპს "LG კაპიტალი", ID ნომერი:404908873

მესაკუთრე: **აღწერა:**

შპს "LG კაპიტალი"

იპოთეკა

საგადასახადო გირავნობა:

რეგისტრირებული არ არის

ვალდებულება

ყადაღა/აკრძალვა:

რეგისტრირებული არ არის

მოვალეთა რეესტრი:

რეგისტრირებული არ არის

"ფიზიკური პირის მიერ 2 წლამდე ვადით საკუთრებაში არსებული მატერიალური აქტივის რეალიზაციისას, აგრეთვე საგადასახადო წლის განმავლობაში 1000 ლარის ან მეტი ღირებულების ქონების საჩუქრად მიღებისას საშემოსავლო გადასახადი გადახდას ექვემდებარება საანგარიშო წლის მომდევნო წლის 1 აპრილამდე, რის შესახებაც აღნიშნული ფიზიკური პირი იმავე ვადაში წარუდგენს დეკლარაციას საგადასახადო ორგანოს. აღნიშნული ვალდებულების შეუსრულებლობა წარმოადგენს საგადასახადო სამართალდარღვევას, რაც იწვევს პასუხისმგებლობას საქართველოს საგადასახადო კოდექსის XVIII თავის მიხედვით."

დოკუმენტის ნამდვილობის გადამოწმება შესაძლებელია ოფიციალურ ვებ-გვერდზე http://public.reestri.gov.ge. ამონაწერში ტექნიკური ხარვეზის აღმოჩენის შემთხვევაში, შესაძლებელია ელექტრონულად წარმოადგინოთ განცხადება ან დაგვიკავშირდეთ: 2 405 405; 595 33 71 81; ამონაწერის მიღება შეგიძლიათ ვებ გვერდზე, ელექტრონულად, ასევე საჯარო რეესტრის ეროვნული სააგენტოს ნებისმიერ ტერიტორიულ სარეგისტრაციო სამსახურში, იუსტიციის სახლებსა და სააგენტოს ავტორიზებულ პირებთან.

მიწის (უძრავი ქონების) საკადასტრო კოდი **N 01.10.16.004.177**

ამონაწერი საჯარო რეესტრიდან

განცხადების რეგისტრაცია
N 882012279746 - 18/06/2012 15:24:31

მომზადების თარიღი
21/06/2012 15:31:46

საკუთრების განყოფილება

ზონა	სექტორი	კვარტალი	ნაკვეთი
თბილისი	საბურთალო		
01	**10**	**16**	**004/177**

მისამართი: ქალაქი თბილისი , ქუჩა თამარაშვილი , N 13 / ქალაქი თბილისი , ქუჩა თამარაშვილი , N 13 , (ნაკვეთი N4/109) / ქალაქი თბილისი , ქუჩა თამარაშვილი , N 13 , (ნაკვეთი N4/106)

ნაკვეთის საკუთრების ტიპი: საკუთრება
ნაკვეთის ფუნქცია: არასასოფლო სამეურნეო
დაზუსტებული ფართობი:455.00 კვ.მ.
ნაკვეთის წინა ნომერი:**01.10.16.004.173; 01.10.16.004.176;**

მესაკუთრის განყოფილება

განცხადების რეგისტრაცია : ნომერი 882011431014 , თარიღი 05/09/2011 17:36:18
უფლების რეგისტრაცია: თარიღი 13/09/2011

უფლების დამადასტურებელი დოკუმენტი:

- ქ. თბილისის ტექ. ინვენტარიზაციის ბიუროს მიერ 1996 წლის 23 მაისს გაცემული ტექნიკური პასპორტი.
- საქართველოს კანონი "ფიზიკური პირებისა და კერძო სამართლის იურიდიული პირების სარგებლობაში არსებული არასასოფლო-სამეურნეო დანიშნულების მიწის კერძო საკუთრებად გამოცხადების შესახებ"
- ქ. თბილისის მუნიციპალიტეტის კაბინეტის 1995 წლის 24 აგვისტოს N19.129.925. დადგენილება.
- ქ. თბილისის პრემიერის 1998 წლის 29 დეკემბრის N43 ბრძანება.
- საქართველოს სახელმწიფო ქონების მართვის სამინისტროს მიერ 2002 წლის 10 მაისს გაცემული N949-ი საკუთრების დამადასტურებელი მოწმობა.
- ქ. თბილისის არქიტექტურის საქალაქო სამსახურის 2002 წლის 7 ივნისის N6/634 მოწერილობა.
- შპს "ჟოკეი კლუბის"-ს პარტნიორთა კრების ოქმი N110837615 , დამოწმების თარიღი:10/08/2011 ,ნოტარიუსი ც. ბერიძე
- სანოტარო წესით 2002 წლის 28 ივნისს დამოწმებული ნასყიდობის ხელშეკრულება (რეესტრის N1922/1, ნოტარიუსი ქ. ოდილავაძე).
- სანოტარო წესით 2003 წლის 21 აგვისტოს დამოწმებული ხელშეკრულება ერთობლივი საქმიანობის შესახებ (რეესტრის N1-660, ნოტარიუსი ე. ცხადაძე).
- სანოტარო წესით 2005 წლის 27 იანვარს დამოწმებული მიღება-ჩაბარების აქტი (რეესტრის N1-651, ნოტარიუსი ნ. გინტური).
- სანოტარო წესით 2005 წლის 26 ნოემბერს დამოწმებული ნასყიდობის ხელშეკრულება (რეესტრის N1-2744, ნოტარიუსი პ. შენგელაია).
- სანოტარო წესით 2006 წლის 4 აგვისტოს დამოწმებული უძრავი ქონების საწესდებო კაპიტალში შეტანის და გამოჯვნის ხელშეკრულება (რეესტრის N1-3029, ნოტარიუსი პ. შენგელაია).
- ქ. თბილისის არქიტექტურის და პერსპექტიული განვითარების სამსახურის მიერ 2002 წლის 3 ივნისს გაცემული კორექტირებელი მიწის ნაკვეთის გეგმა.

მესაკუთრეები:
შპს "LG კაპიტალი", ID ნომერი:404908873

მესაკუთრე:
შპს "LG კაპიტალი"

აღწერა:

იპოთეკა

საგადასახადო გირავნობა:

რეგისტრირებული არ არის

ვალდებულება

ყადაღა/აკრძალვა:

რეგისტრირებული არ არის

მოვალეთა რეესტრი:

რეგისტრირებული არ არის

"ფიზიკური პირის მიერ 2 წლამდე ვალით საკუთრებაში არსებული მატერიალური აქტივის რეალიზაციისას, აგრეთვე საგადასახადო წლის განმავლობაში 1000 ლარის ან მეტი ღირებულების ქონების საჩუქრად მიღებისას საშემოსავლო გადასახადი გადახდას ექვემდებარება საანგარიშო წლის მომდევნო წლის 1 აპრილამდე, რის შესახებაც აღნიშნული ფიზიკური პირი იმავე ვადაში წარუდგენს დეკლარაციას საგადასახადო ორგანოს. აღნიშნული ვალდებულების შეუსრულებლობა წარმოადგენს საგადასახადო სამართალდარღვევას, რაც იწვევს პასუხისმგებლობას საქართველოს საგადასახადო კოდექსის XVIII თავის მიხედვით."

ამონაწერში ტექნიკური ხარვეზის აღმოჩენის შემთხვევაში, შესაძლებელია სარეგისტრაციო სამსახურში მოსვლის გარეშე, ელექტრონულად წარმოადგინოთ განცხადება: http://public.reestri.gov.ge ან დაგვიკავშირდეთ: 2 405 405; 595 33 71 81; შესწორებული ამონაწერის მიღება შეგიძლიათ ვებ გვერდზე, ელექტრონულად, ასევე სარეგისტრაციო სამსახურში ან ,"ლიბერთი ბანკის" ნებისმიერ ფილიალში.

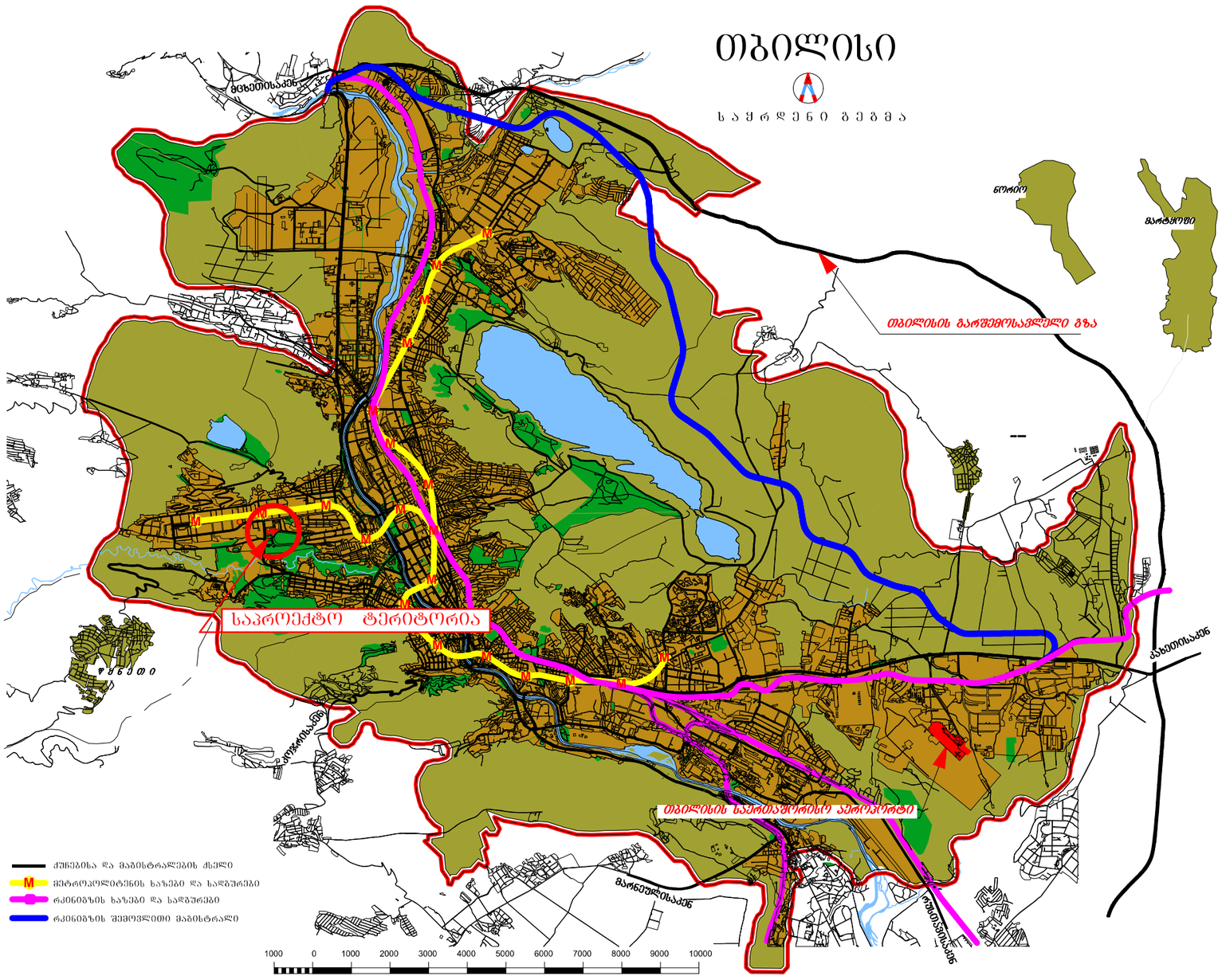

პროექტის სახელწოდება

განაშენიანების რეგულირების გეგმის კორექტირება ყოფილი იპოდრომის მიმდებარე ტერიტორიაზე ნაკვეთები. №№ 01.10.16.004.199; 01.10.16.004.154; 01.10.16.004.172; 01.10.16.004.179; 01.10.16.004.165; 01.10.16.004.174; 01.10.16.004.175 01.10.16.004.188 და 01.10.16.004.177

შ.პ.ს. „სალი 2011“		გლდანის მასივი III მ/რ I კორპ ბინა №98	
თანამდებობა	გვარი	ხელმოწერა	თარიღი
დირექტორი	ვ. მარგველაშვილი		
პროექტის ავტორები	მ. ბოლქვაძე		
	ო. ჯაფარიძე		
დაამუშავა	ო. ჯაფარიძე		
მასშტაბი	1:100000	საპროექტო ტერიტორიის ქალაქში განთავსების სქემა	
თარიღი	08.03.2015		
სტადია		ფურცლები	ფურცელი
ბრგ			

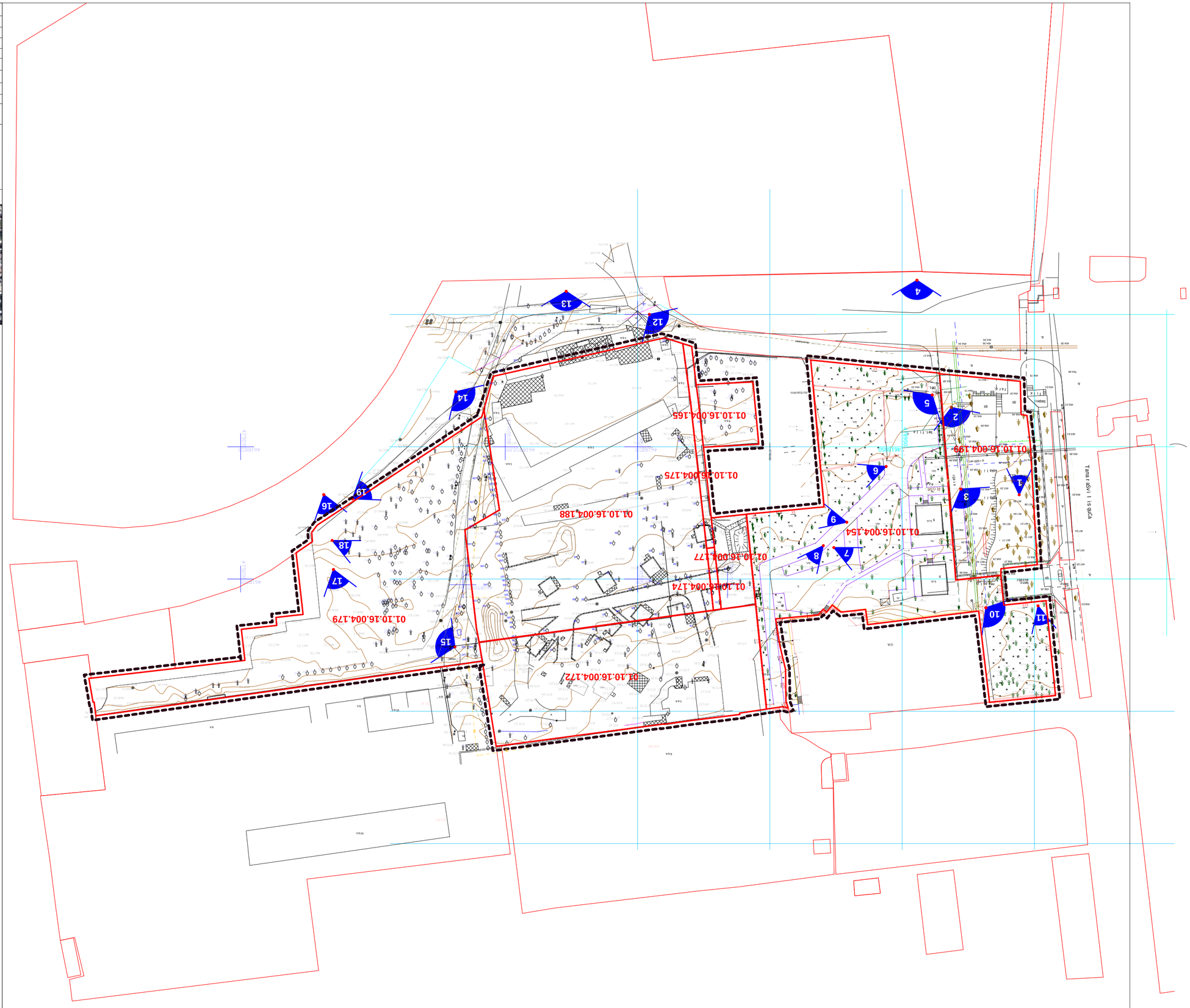

Межі земельної ділянки	
Межі земельних ділянок, що перебувають у приватній власності	
Межі земельних ділянок, що перебувають у комунальній власності територіальної громади м. Біла Церква	
Межі земельних ділянок, що перебувають у державній власності	
Межі земельних ділянок, що перебувають у приватній власності, на які поширюється право користування земельними ділянками комунальної власності територіальної громади м. Біла Церква	
Межі земельних ділянок, що перебувають у приватній власності, на які поширюється право користування земельними ділянками державної власності	
Межі земельних ділянок, що перебувають у комунальній власності територіальної громади м. Біла Церква, на які поширюється право користування земельними ділянками державної власності	
Межі земельних ділянок, що перебувають у державній власності, на які поширюється право користування земельними ділянками комунальної власності територіальної громади м. Біла Церква

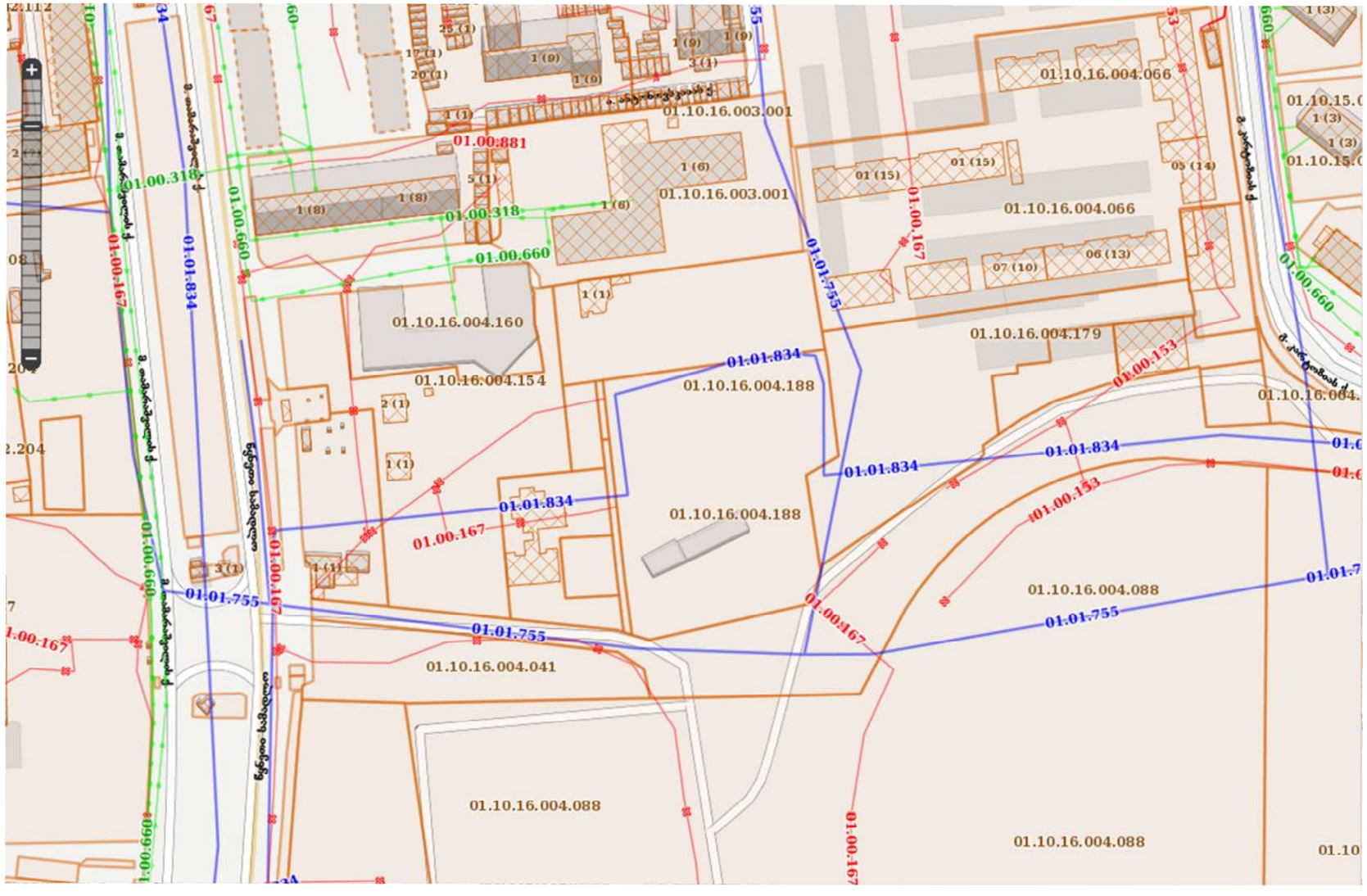

პროექტის სახელწოდება

ბანაშენიანების რეგულირების გეგმის კორექტირება ყოფილი იპოდრომის მიმდებარე ტერიტორიაზე ნაკვეთები. №№ 01.10.16.004.199; 01.10.16.004.154; 01.10.16.004.172; 01.10.16.004.179; 01.10.16.004.165; 01.10.16.004.174; 01.10.16.004.175 01.10.16.004.188 და 01.10.16.004.177

შ.პ.ს. „სალი 2011“		გლდანის მასივი III მ/რ I კორპ ბინა №98	
თანამდებობა	გვარი	ხელმოწერა	თარიღი
დირექტორი	ვ. მარგველაშვილი		
პროექტის ავტორები	მ. ბოლქვაძე		
	ო. ჯაფარიძე		
დაამუშავა	ო. ჯაფარიძე		
მასშტაბი		ტერიტორიის საკადასტრო რუკა	
თარიღი	08.03.2015		
სტადია		ფურცლები	ფურცელი
ბრბ			



























პროექტის სახელწოდება

განაშენიანების რეგულირების გეგმის კორექტირება ყოფილი იპოდრომის მიმდებარე ტერიტორიაზე ნაკვეთები. №№ 01.10.16.004.199; 01.10.16.004.154; 01.10.16.004.172; 01.10.16.004.179; 01.10.16.004.165; 01.10.16.004.174; 01.10.16.004.175 01.10.16.004.188 და 01.10.16.004.177

შ.პ.ს. „სალი 2011“		გლდანის მასივი III მ/რ I კორპ ბინა №98	
თანამდებობა	გვარი	ხელმოწერა	თარიღი
დირექტორი	ვ. მარგველაშვილი		
პროექტის ავტორები	მ. ბოლქვაძე		
	ო. ჯაფარიძე		
დაამუშავა	ო. ჯაფარიძე		
მასშტაბი		არსებული მდგომარეობის ფოტოები	
თარიღი	08.03.2015		
სტადია		ფურცლები	ფურცელი
ბრბ			





























პროექტის სახელწოდება

განაშენიანების რეგულირების გეგმის კორექტირება ქოფილი იპოდრომის მიმდებარე ტერიტორიაზე ნაკვეთები. №№ 01.10.16.004.199; 01.10.16.004.154; 01.10.16.004.172; 01.10.16.004.179; 01.10.16.004.165; 01.10.16.004.174; 01.10.16.004.175 01.10.16.004.188 და 01.10.16.004.177

შ.პ.ს. „სალი 2011“		გლდანის მასივი III მ/რ I კორპ ბინა №98	
თანამდებობა	გვარი	ხელმოწერა	თარიღი
დირექტორი	ვ. მარგველაშვილი		
პროექტის ავტორები	მ. ბოლქვაძე		
	ო. ჯაფარიძე		
დაამუშავა	ო. ჯაფარიძე		
მასშტაბი		არსებული მდგომარეობის ფოტოები	
თარიღი	08.03.2015		
სტადია		ფურცლები	ფურცელი
ბრგ			



პირობითი აღნიშვნები

- საპროექტო საზღვარი
- ნაკვეთების საკადასტრო საზღვარი გრძ-ს შარგლებში
- მიმდებარე ნაკვეთების საკადასტრო საზღვარი
- არსებული შენობები
- მშენებარე და პერსპექტიული შენობები
- საპროექტო მრავალფუნქციური შენობები
- მიწისზედა 2-3 სართულიანი ავტოსადგომები
- საბავშვო ბაღი
- საავტომობილო გზები და ავტოსადგომები
- საფეხმავლო გზები
- გამწვანება
- სერვიტუტი სამეზობლო აკრძირებზე
- პარკინგი
- ჭრილის ხაზი
- 3 სართულიანობა



პროექტის სახელწოდება

განაშენიანების რეგულირების გეგმის კორექტირება ყოფილი იპოდრომის მიმდებარე ტერიტორიაზე ნაკვეთები. №№ 01.10.16.004.199; 01.10.16.004.154; 01.10.16.004.172; 01.10.16.004.179; 01.10.16.004.165; 01.10.16.004.174; 01.10.16.004.175 01.10.16.004.188 და 01.10.16.004.177

შპს. „სპლი 2011“

გლდანის მასივი III მ/რ I კორპ ბინა №98

თანამდებობა	მცხარი	ხელმოწერა	თარიღი
დირექტორი	ვ. მარგველაშვილი		
პროექტის ავტორები	მ. ბოლქვაძე		
	ო. ჯაფარიძე		
დაამოწმა	ო. ჯაფარიძე		
მასშტაბი	1:1000	ბენეფიცია	
თარიღი	08.03.2015		
სტადია		შეთანხმებები	შეთანხმება
ბრძ			

ქალაქ თბილისის მუნიციპალიტეტის ტერიტორიული ორგანოს სსიპ ტერიტორიული განვითარების სააგენტოს

ქალაქ თბილისის ტერიტორიული განვითარების 2014 წლის გენერალური გეგმის ცვლილება

ტერიტორიული ზონირების რუკა

ნაწილი 1

ტერიტორიული ზონირების რუკის ცვლილების ტექნიკური რეგლამენტი

**ტერიტორიული ზონირების რუკის ცვლილების ტექნიკური რეგლამენტის დანართ

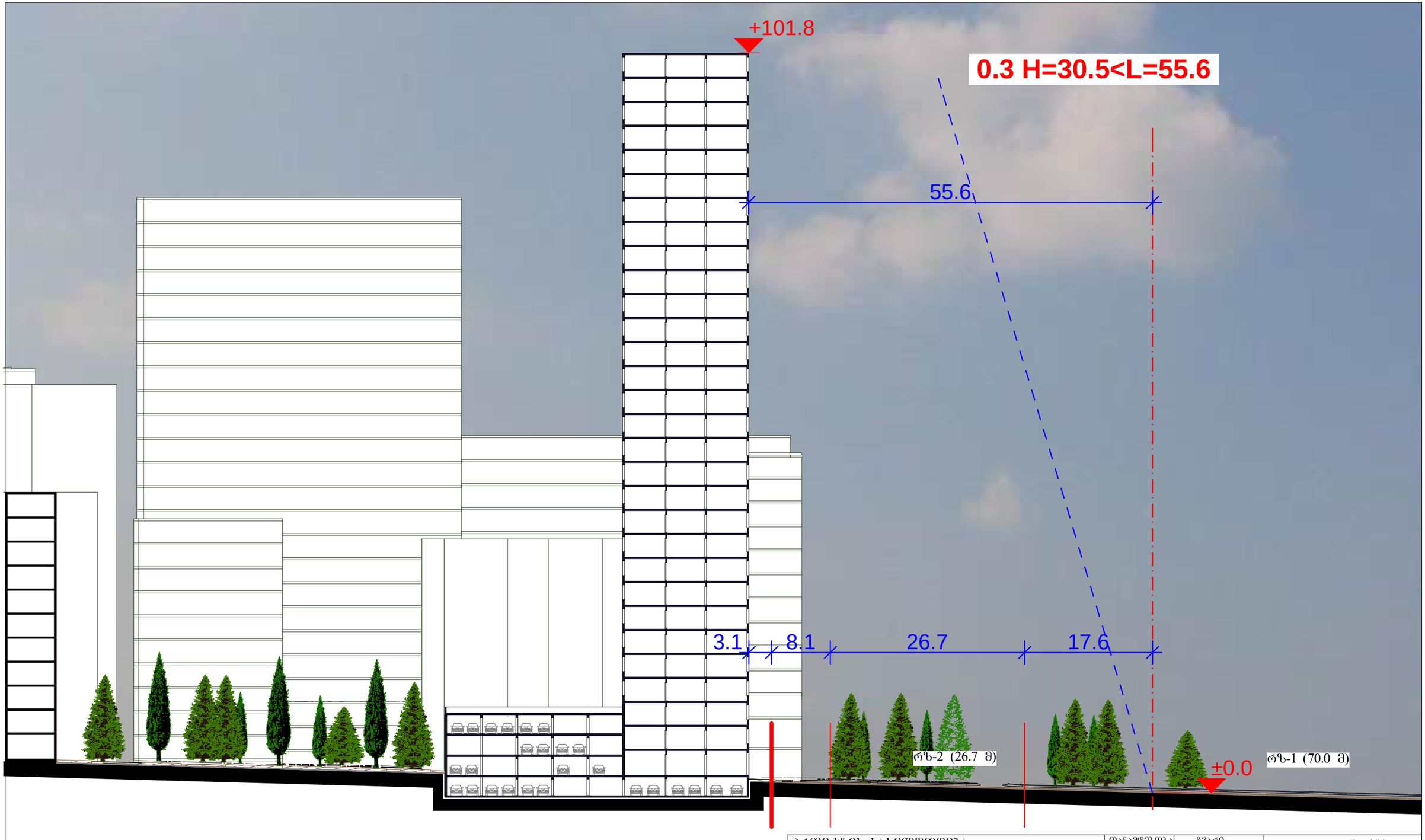

პროექტის სახელწოდება		თანამდებობა	გვარი	ხელმოწერა	თარიღი
განაშენიანების რეგულირების გეგმა ყოფილი იპოდრომის მიმდებარე ტერიტორიაზე ნაკვ. №№ 01.10.16.004.199; 01.10.16.004.154; 01.10.16.004.172; 01.10.16.004.179; 01.10.16.004.165; 01.10.16.004.174; 01.10.16.004.175 და 01.10.16.004.177;		დირექტორი	ვ. მარგველაშვილი		
		პროექტის ავტორები	მ. ბოლქვაძე		
			ო. ჯაფარიძე		
S.p.s. `sa l i 2011~	გლდანის მასივი III მ/რ I კორპ ბინა №98	დაამუშავა	ო. ჯაფარიძე		
		მასშტაბი	1:1000	ჯრილი	
		თარიღი	08.03.2015		
		სტადია	გრგ	ფურცლები	ფურცელი

ხედი სამხრეთიდან (არსებული მდგომარეობა)



ხედი სამხრეთიდან (საპროექტო გადაწყვეტა)





პროექტის სახელწოდება

განაშენიანების რეგულირების გეგმის კორექტირებება ყოფილი იპოდრომის მიმდებარე ტერიტორიაზე ნაკვეთები. №№ 01.10.16.004.199; 01.10.16.004.154; 01.10.16.004.172; 01.10.16.004.179; 01.10.16.004.165; 01.10.16.004.174; 01.10.16.004.175 01.10.16.004.188 და 01.10.16.004.177

S.p.s. `sa l i 2011-		გლდანის მასივი III მ/რ I კორპ ბინა №98	
დამკვეთი	შპს არ	ხელშეკრულება	თარიღი
დირექტორი	ვ. ბარამიძე		
პროექტის ავტორები	ვ. ბოლქვაძე		
	ო. ჯაფარიძე		
დაამოწმა	ო. ჯაფარიძე		
მასშტაბი	1:1000	ხედი სამხრეთიდან	
თარიღი	08.03.2015		
სტადია		შეთანხმება	შეთანხმდა
ბრძ			



ЗАСТРОЙКА ЖИЛЫХ ДОМОВ ПО ПЕР. ЛЕСНОЙ

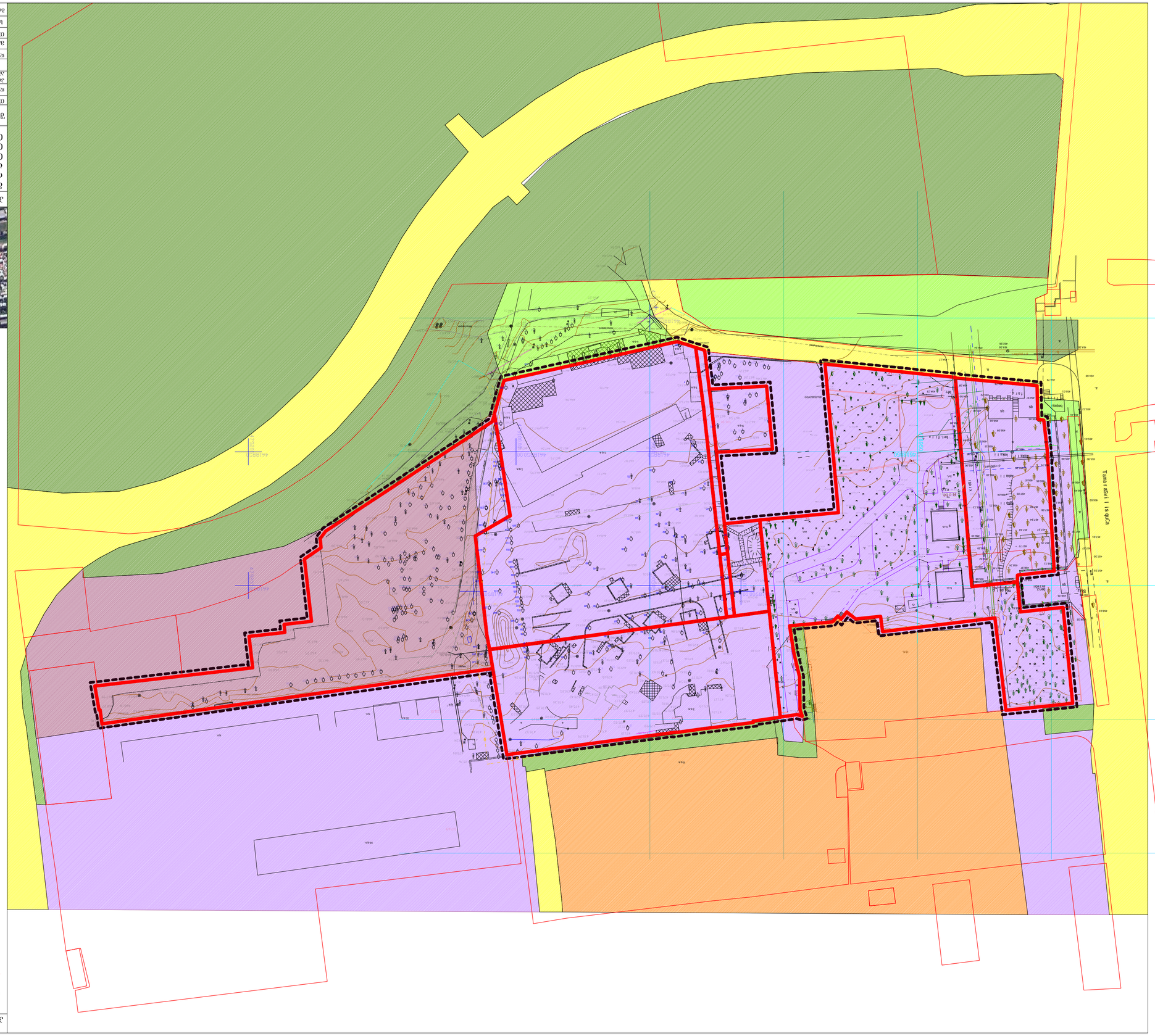

ЗОФ(У)ЗОФОЛ ЬСУБЭСЭЧ(У)ЭСЗЬЭ

ЬЬФ(У)ЗЭФОЛ ЬСУБЭЗЭФ(У)

ЬЬЭЧЭЗЭФОЛ ЬЬЭЭЭЧЭЬЭЬФ(У)

ЬЬЭЧЭЗЭФОЛ ЬЬЭЭЭЧЭЬЭЬФ(У) ЭЬЭЧЭЗЭЭ ЭЬЭЭЭЧЭЬЭЬФ(У)

ЬЬЭЧЭЗЭФО

Ь-Ф1

Ь-Ф2

Ь-Ч1

Ь-Ч2

Ь-Б

ЗФ(У)ЗЭФОЛ ЬСУБЭСЭЧ(У)ЭСЗЬЭ

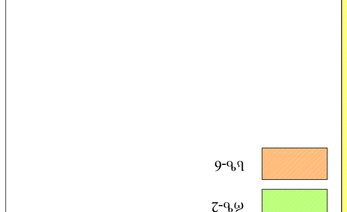

ЗЭЧЭЬЭЭЭЧЭЬЭЬФ(У) ЭЭ

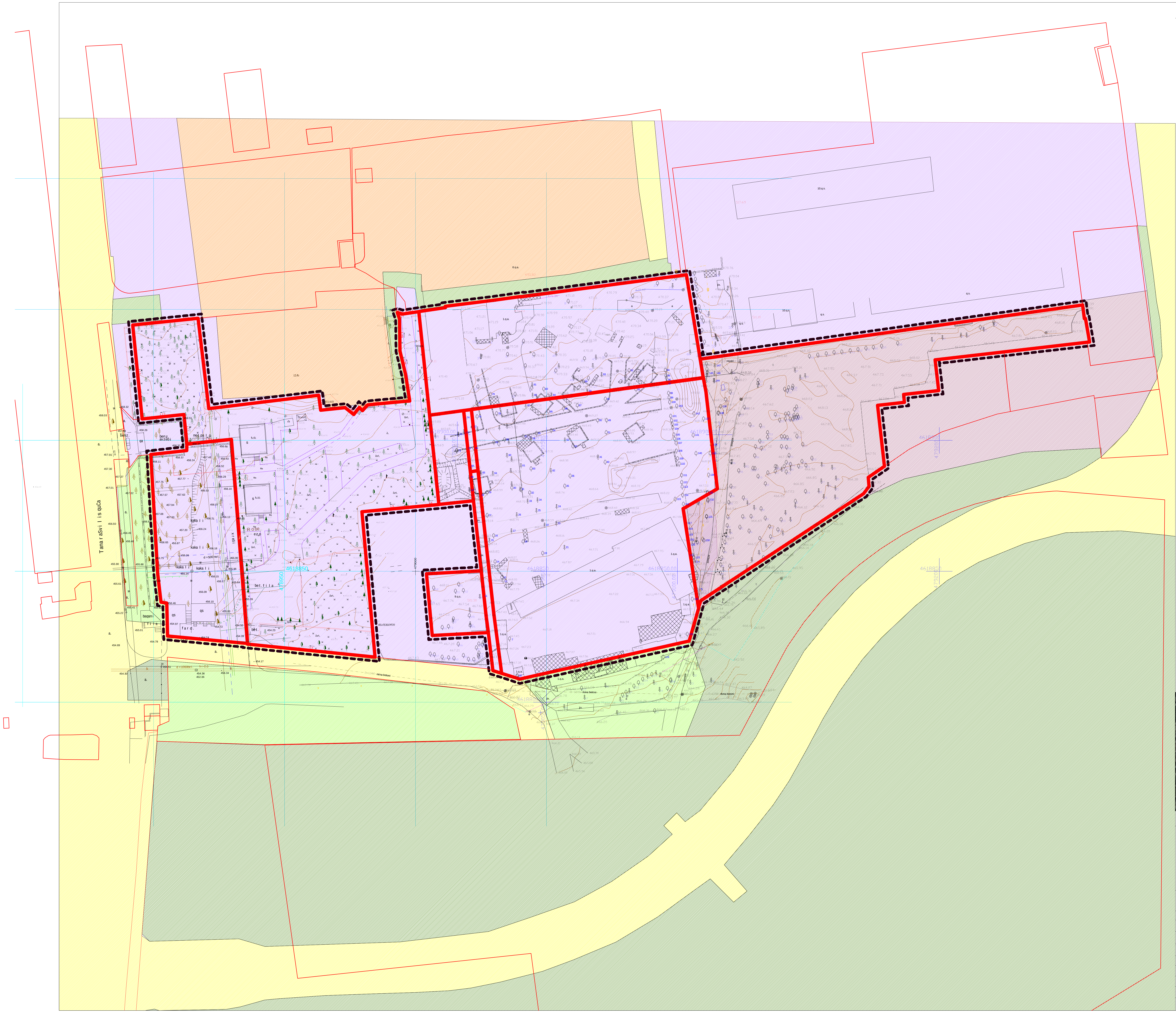

პირობითი აღნიშვნები

- საპროექტო საზღვარი
- ნაკვეთების საკადასტრო საზღვარი გრგ-ს ფარგლებში
- ნაკვეთების საკადასტრო საზღვარი
- სსზ-2
- სსზ-1
- ტზ-1
- რზ-1
- რზ-2
- სზ-6



პროექტის სახელწოდება			
განაშენიანების რეგულირების გეგმის კორექ-რექტირება ყოფილი იპოდრომის მიმდებარე ტერიტორიაზე ნაკვეთები. №№ 01.10.16.004.199; 01.10.16.004.154; 01.10.16.004.172; 01.10.16.004.179; 01.10.16.004.165; 01.10.16.004.174; 01.10.16.004.175 01.10.16.004.188 და 01.10.16.004.177			
შ.პ.ს. „სალი 2011“		გლდანის მასივი III მ/რ I კორპ ბინა №98	
თანამდებობა	გვარი	ხელმოწერა	თარიღი
დირექტორი	ვ. მარგველაშვილი		
პროექტის ავტორები	მ. ბოლქვაძე		
	ო. ჯაფარიძე		
დაამუშავა	ო. ჯაფარიძე		
მასშტაბი	1:1000	ფუნქციური ზონირების სქემა	
თარიღი	08.03.2015		
სტადია		ფურცლები	ფურცელი
გრგ			



Գրաֆ			
Կոմպոզ		ՊՐՈՅԵԿՏԱՅԻՆ	ՊՐՈՅԵԿՏԱՅԻՆ
ՊՈՒՄՈՒՆԻ	08.03.2015	ՀԱՅԻՆ	
ՀԱՏՎԱԾԻ	Ի:1000	ՀԱՏԱԿԱԳԾԱՅԻՆ ՕԳՏԱԳՈՐԾՈՒՄՆԵՐԻ	
ՍՏՈՒԳՎԱԾ	ՀԱ. ՄԱՐԿԱՐՅԱՆ		
ՀԱՍՏԱՏՎԱԾ	ՀԱ. ԱՎԱԳՅԱՆ		
ՏԵԽՆԻԿԱԿԱՆ ՀՍԿՈՂՈՒԹՅՈՒՆ			
ՊՐՈՅԵԿՏԻ ՂԵԿԱՎԱՐ	ՀԱ. ՄԱՐԿԱՐՅԱՆ		
ՊՐՈՅԵԿՏԱՎՈՐՈՂ ՃԱՐՏԱՐԱՊԵՏ			
ՊԱՏՎԵՐ	ԱՇԽԱՏԱՆՔԱՅԻՆ ՓՈՒԼ	ՊԱՏՎԵՐԻ ՀԱՄԱՐ	ՊԱՏՎԵՐԻ ՉԱՓԱԲԱԺԻՆ

ՀՀ, ՇԻՐԱԿԻ ՄԱՐԶ, ԳՅՈՒՄՐԻ ՀԱՄԱՅՆՔԱՊԵՏԱՐԱՆ

ՀԱՆՐԱՅԻՆ ԿՐԹՈՒԹՅԱՆ ՄԻՋՆԱԿԱՐԳԻ ԴՊՐՈՑ

«ԳՅՈՒՄՐԻ 2011» ՊՈԱԿ-Ի ՇԵՆՔԻ ԱՅԼԸՆԹԱՑՈՒՄ

ՀԱՍՑԵ 1 ՀՈՒՆԻՍԻ 3ՈՒՄ ՀԱՍՑԵՈՒՄ ՀՈՂԱՄԱՍԻ ՎՐԱ ՆՈՐ ՇԵՆՔԵՐԻ ԵՎ ՀԱՐԱԿԻ ՏԱՐԱԾՔԻ ԿԱՌՈՒՑԱՊԱՏՄԱՆ ԵՎ ՎԵՐԱԿԱՆԳՆՄԱՆ ՆԱԽԱԳԾԻ ՀԱՄԱՐ ՀՈՂԱՄԱՍԻ ՎՐԱ ՀԱՍՑԵՈՒՄ

I

N	მცენარის დასახელება	ზომა	ფესვთა სისტემა	ნიადაგის ტიპი	ნიადაგის pH	ნიადაგის ტენიანობა	განათების პირობები	ნიადაგის ტემპერატურა
1	იელი წაგრძელფოთლიანი Fraxinus excelsior	22 სმ	ფესვგანაყოფიანი	ქვიშიანი	8.0	საშუალო	ნახევრად ჩრდილოვანი	ნიადაგის ზედაპირის ტემპერატურა
2	იელი წაგრძელფოთლიანი Fraxinus excelsior	25	ფესვგანაყოფიანი	ქვიშიანი	9.0	საშუალო	ნახევრად ჩრდილოვანი	ნიადაგის ზედაპირის ტემპერატურა
3	ალაგი წაგრძელფოთლიანი Juglans regia	10	ფესვგანაყოფიანი	ქვიშიანი	4.0	საშუალო	ნახევრად ჩრდილოვანი	ნიადაგის ზედაპირის ტემპერატურა
4	ალაგი წაგრძელფოთლიანი Juglans regia	35	ფესვგანაყოფიანი	ქვიშიანი	15.0	საშუალო	ნახევრად ჩრდილოვანი	ნიადაგის ზედაპირის ტემპერატურა
5	ალაგი წაგრძელფოთლიანი Juglans regia	12	ფესვგანაყოფიანი	ქვიშიანი	4.5	საშუალო	ნახევრად ჩრდილოვანი	ნიადაგის ზედაპირის ტემპერატურა
6	ალაგი წაგრძელფოთლიანი Juglans regia	10	ფესვგანაყოფიანი	ქვიშიანი	5.0	საშუალო	ნახევრად ჩრდილოვანი	ნიადაგის ზედაპირის ტემპერატურა
7	ცაცხვი წაგრძელფოთლიანი Tilia platyphyllos	22	ფესვგანაყოფიანი	ქვიშიანი	13.0	საშუალო	ნახევრად ჩრდილოვანი	ნიადაგის ზედაპირის ტემპერატურა
8	ცაცხვი წაგრძელფოთლიანი Tilia platyphyllos	25	ფესვგანაყოფიანი	ქვიშიანი	14.0	საშუალო	ნახევრად ჩრდილოვანი	ნიადაგის ზედაპირის ტემპერატურა
9	ცაცხვი წაგრძელფოთლიანი Tilia platyphyllos	24	ფესვგანაყოფიანი	ქვიშიანი	13.0	საშუალო	ნახევრად ჩრდილოვანი	ნიადაგის ზედაპირის ტემპერატურა
10	ცაცხვი წაგრძელფოთლიანი Tilia platyphyllos	26	ფესვგანაყოფიანი	ქვიშიანი	12.5	საშუალო	ნახევრად ჩრდილოვანი	ნიადაგის ზედაპირის ტემპერატურა
11	ცაცხვი წაგრძელფოთლიანი Tilia platyphyllos	22	ფესვგანაყოფიანი	ხრეშიანი	12.5	ნაკლები	ნახევრად ჩრდილოვანი	ნიადაგის ზედაპირის ტემპერატურა
12	ცაცხვი წაგრძელფოთლიანი Tilia platyphyllos	23	ფესვგანაყოფიანი	ქვიშიანი	13.0	საშუალო	ნახევრად ჩრდილოვანი	ნიადაგის ზედაპირის ტემპერატურა
13	ალაგი წაგრძელფოთლიანი Juglans regia	10	ფესვგანაყოფიანი	ქვიშიანი	6.0	საშუალო	ნახევრად ჩრდილოვანი	ნიადაგის ზედაპირის ტემპერატურა
14	ალაგი წაგრძელფოთლიანი Juglans regia	26	ფესვგანაყოფიანი	ქვიშიანი	12.5	საშუალო	ნახევრად ჩრდილოვანი	ნიადაგის ზედაპირის ტემპერატურა
15	ალაგი წაგრძელფოთლიანი Juglans regia	9	ფესვგანაყოფიანი	ქვიშიანი	5	საშუალო	ნახევრად ჩრდილოვანი	ნიადაგის ზედაპირის ტემპერატურა
16	ცაცხვი ბალი Prunus padus	27	ფესვგანაყოფიანი	ქვიშიანი	13.5	საშუალო	ნახევრად ჩრდილოვანი	ნიადაგის ზედაპირის ტემპერატურა
17	ცაცხვი ბალი Prunus padus	25	ფესვგანაყოფიანი	ქვიშიანი	13.0	საშუალო	ნახევრად ჩრდილოვანი	ნიადაგის ზედაპირის ტემპერატურა
18	ცაცხვი ბალი Prunus padus	25	ფესვგანაყოფიანი	ქვიშიანი	13.0	საშუალო	ნახევრად ჩრდილოვანი	ნიადაგის ზედაპირის ტემპერატურა
19	ცაცხვი ბალი Prunus padus	22	ფესვგანაყოფიანი	ქვიშიანი	15.0	საშუალო	ნახევრად ჩრდილოვანი	ნიადაგის ზედაპირის ტემპერატურა

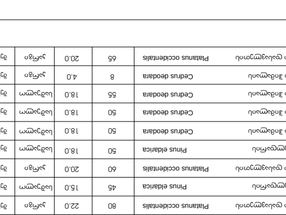

II



1 — ცაცხვი ბალი
2 — ცაცხვი ბალი
3 — ცაცხვი ბალი
4 — ცაცხვი ბალი

N	მცენარის დასახელება	ტოტების სიგრძე, სმ	ნაყოფების ფერი	ნაყოფების ზომა	ნაყოფების რაოდენობა	ნაყოფების მომწიფების პერიოდი	ნაყოფების გავრცელების ხასიათი
1	ჯაგრცხილა ჩვეულებრივი Carpinus betulus	15	მოყავისფრო	3 სმ	50–60	სექტემბერი–ოქტომბერი	ქარით გავრცელებული
2	ჯაგრცხილა ჩვეულებრივი Carpinus betulus	18	მოყავისფრო	3 სმ	50–60	სექტემბერი–ოქტომბერი	ქარით გავრცელებული
3	ჯაგრცხილა ჩვეულებრივი Carpinus betulus	20	მოყავისფრო	3 სმ	50–60	სექტემბერი–ოქტომბერი	ქარით გავრცელებული
4	ჯაგრცხილა ჩვეულებრივი Carpinus betulus	22	მოყავისფრო	3 სმ	50–60	სექტემბერი–ოქტომბერი	ქარით გავრცელებული
5	ჯაგრცხილა ჩვეულებრივი Carpinus betulus	17	მოყავისფრო	3 სმ	50–60	სექტემბერი–ოქტომბერი	ქარით გავრცელებული
6	ჯაგრცხილა ჩვეულებრივი Carpinus betulus	19	მოყავისფრო	3 სმ	50–60	სექტემბერი–ოქტომბერი	ქარით გავრცელებული
7	ჯაგრცხილა ჩვეულებრივი Carpinus betulus	21	მოყავისფრო	3 სმ	50–60	სექტემბერი–ოქტომბერი	ქარით გავრცელებული
8	ჯაგრცხილა ჩვეულებრივი Carpinus betulus	16	მოყავისფრო	3 სმ	50–60	სექტემბერი–ოქტომბერი	ქარით გავრცელებული
9	ჯაგრცხილა ჩვეულებრივი Carpinus betulus	23	მოყავისფრო	3 სმ	50–60	სექტემბერი–ოქტომბერი	ქარით გავრცელებული
10	ჯაგრცხილა ჩვეულებრივი Carpinus betulus	14	მოყავისფრო	3 სმ	50–60	სექტემბერი–ოქტომბერი	ქარით გავრცელებული
11	ჯაგრცხილა ჩვეულებრივი Carpinus betulus	18	მოყავისფრო	3 სმ	50–60	სექტემბერი–ოქტომბერი	ქარით გავრცელებული
12	ჯაგრცხილა ჩვეულებრივი Carpinus betulus	20	მოყავისფრო	3 სმ	50–60	სექტემბერი–ოქტომბერი	ქარით გავრცელებული
13	ჯაგრცხილა ჩვეულებრივი Carpinus betulus	12	მოყავისფრო	3 სმ	50–60	სექტემბერი–ოქტომბერი	ქარით გავრცელებული
14	ჯაგრცხილა ჩვეულებრივი Carpinus betulus	24	მოყავისფრო	3 სმ	50–60	სექტემბერი–ოქტომბერი	ქარით გავრცელებული
15	ჯაგრცხილა ჩვეულებრივი Carpinus betulus	13	მოყავისფრო	3 სმ	50–60	სექტემბერი–ოქტომბერი	ქარით გავრცელებული
16	ცოცხალყვავილა ჩვეულებრივი Euonymus europaeus	10	ვარდისფერი	1.5 სმ	5–8	სექტემბერი	ფრინველებით გავრცელებული
17	ცოცხალყვავილა ჩვეულებრივი Euonymus europaeus	12	ვარდისფერი	1.5 სმ	5–8	სექტემბერი	ფრინველებით გავრცელებული
18	ცოცხალყვავილა ჩვეულებრივი Euonymus europaeus	9	ვარდისფერი	1.5 სმ	5–8	სექტემბერი	ფრინველებით გავრცელებული
19	ცოცხალყვავილა ჩვეულებრივი Euonymus europaeus	11	ვარდისფერი	1.5 სმ	5–8	სექტემბერი	ფრინველებით გავრცელებული
20	ცოცხალყვავილა ჩვეულებრივი Euonymus europaeus	8	ვარდისფერი	1.5 სმ	5–8	სექტემბერი	ფრინველებით გავრცელებული
21	ჯაგრცხილა ჩვეულებრივი Carpinus betulus	14	მოყავისფრო	3 სმ	50–60	სექტემბერი–ოქტომბერი	ქარით გავრცელებული
22	ჯაგრცხილა ჩვეულებრივი Carpinus betulus	16	მოყავისფრო	3 სმ	50–60	სექტემბერი–ოქტომბერი	ქარით გავრცელებული
23	ჯაგრცხილა ჩვეულებრივი Carpinus betulus	17	მოყავისფრო	3 სმ	50–60	სექტემბერი–ოქტომბერი	ქარით გავრცელებული
24	ალაგი წაგრძელფოთლიანი Juglans regia	15	მოყავისფრო	3 სმ	50–60	სექტემბერი–ოქტომბერი	ქარით გავრცელებული
25	ჯაგრცხილა ჩვეულებრივი Carpinus betulus	42	მოყავისფრო	3 სმ	50–60	სექტემბერი–ოქტომბერი	ქარით გავრცელებული
26	ცოცხალყვავილა ჩვეულებრივი Euonymus europaeus	40	ვარდისფერი	1.5 სმ	5–8	სექტემბერი	ფრინველებით გავრცელებული
27	ცოცხალყვავილა ჩვეულებრივი Euonymus europaeus	40	ვარდისფერი	1.5 სმ	5–8	სექტემბერი	ფრინველებით გავრცელებული
28	ცოცხალყვავილა ჩვეულებრივი Euonymus europaeus	10	ვარდისფერი	1.5 სმ	5–8	სექტემბერი	ფრინველებით გავრცელებული



III და IV ეტაპების ობიექტებზე ნაშრომის ავტორის მიერ ჩატარებული ველის ლაბორატორიული კვლევების შედეგად მიღებული ინფორმაციის საფუძველზე შედგენილია ცხრილები, რომლებშიც მოცემულია ინფორმაცია ნიადაგის ტიპის, ნიადაგის pH-ის, ნიადაგის ტენიანობის, განათების პირობების, ნიადაგის ტემპერატურის, ნაყოფების ფერის, ზომის, რაოდენობის, მომწიფების პერიოდის და გავრცელების ხასიათის შესახებ. ცხრილებში მოცემული მონაცემების ანალიზის საფუძველზე შეიძლება დადგინდეს ნიადაგის ტიპის, ნიადაგის pH-ის, ნიადაგის ტენიანობის, განათების პირობების, ნიადაგის ტემპერატურის, ნაყოფების ფერის, ზომის, რაოდენობის, მომწიფების პერიოდის და გავრცელების ხასიათის გავლენა ნაყოფების გავრცელებაზე.

III

ნაყოფების გავრცელების ხასიათის დამოკიდებულება ნიადაგის ტიპზე, ნიადაგის pH-ზე და ნიადაგის ტენიანობაზე

IV



N	მცენარის დასახელება	ნაყოფების რაოდენობა, ც/ა	ნაყოფების ზომა, სმ	ნაყოფების ფერი	ნაყოფების მომწიფების პერიოდი	ნაყოფების გავრცელების ხასიათი
1	ცოცხალყვავილა ჩვეულებრივი Euonymus europaeus	22 000	1.5	მოწითალო	სექტემბერი–ოქტომბერი	ფრინველებით გავრცელებული
2	ცოცხალყვავილა ჩვეულებრივი Euonymus europaeus	25 000	1.5	მოწითალო	სექტემბერი–ოქტომბერი	ფრინველებით გავრცელებული
3	ალაგი წაგრძელფოთლიანი Juglans regia	10 000	5	ყავისფერი	ოქტომბერი–ნოემბერი	ქარით გავრცელებული
4	ალაგი წაგრძელფოთლიანი Juglans regia	35 000	5	ყავისფერი	ოქტომბერი–ნოემბერი	ქარით გავრცელებული
5	ალაგი წაგრძელფოთლიანი Juglans regia	12 000	4.5	ყავისფერი	ოქტომბერი–ნოემბერი	ქარით გავრცელებული
6	ალაგი წაგრძელფოთლიანი Juglans regia	10 000	5.0	ყავისფერი	ოქტომბერი–ნოემბერი	ქარით გავრცელებული
7	ცაცხვი ბალი Prunus padus	22 000	1.0	შავი	აგვისტო–სექტემბერი	ფრინველებით გავრცელებული
8	ცაცხვი ბალი Prunus padus	25 000	1.0	შავი	აგვისტო–სექტემბერი	ფრინველებით გავრცელებული
9	ცაცხვი ბალი Prunus padus	24 000	1.0	შავი	აგვისტო–სექტემბერი	ფრინველებით გავრცელებული
10	ცაცხვი ბალი Prunus padus	26 000	1.0	შავი	აგვისტო–სექტემბერი	ფრინველებით გავრცელებული
11	ცაცხვი ბალი Prunus padus	22 000	1.0	შავი	აგვისტო–სექტემბერი	ფრინველებით გავრცელებული
12	ცაცხვი ბალი Prunus padus	23 000	1.0	შავი	აგვისტო–სექტემბერი	ფრინველებით გავრცელებული
13	ალაგი წაგრძელფოთლიანი Juglans regia	10 000	6	ყავისფერი	ოქტომბერი–ნოემბერი	ქარით გავრცელებული
14	ცაცხვი ბალი Prunus padus	25 000	1.0	შავი	აგვისტო–სექტემბერი	ფრინველებით გავრცელებული
15	ალაგი წაგრძელფოთლიანი Juglans regia	9 000	5	ყავისფერი	ოქტომბერი–ნოემბერი	ქარით გავრცელებული
16	ცაცხვი ბალი Prunus padus	27 000	1.0	შავი	აგვისტო–სექტემბერი	ფრინველებით გავრცელებული
17	ცაცხვი ბალი Prunus padus	25 000	1.0	შავი	აგვისტო–სექტემბერი	ფრინველებით გავრცელებული
18	ცაცხვი ბალი Prunus padus	25 000	1.0	შავი	აგვისტო–სექტემბერი	ფრინველებით გავრცელებული
19	ცაცხვი ბალი Prunus padus	22 000	1.0	შავი	აგვისტო–სექტემბერი	ფრინველებით გავრცელებული

II



1 — ცაცხვი ბალი
2 — ცაცხვი ბალი
3 — ცაცხვი ბალი
4 — ცაცხვი ბალი

N	მცენარის დასახელება	ტოტების სიგრძე, სმ	ნაყოფების ფერი	ნაყოფების ზომა	ნაყოფების რაოდენობა	ნაყოფების მომწიფების პერიოდი	ნაყოფების გავრცელების ხასიათი
29	ჯაგრცხილა ჩვეულებრივი Carpinus betulus	17 სმ	მოყავისფრო	3 სმ	50–60	სექტემბერი–ოქტომბერი	ქარით გავრცელებული
30	ცოცხალყვავილა ხე Euonymus europaeus	12	ვარდისფერი	1.5 სმ	5–8	სექტემბერი	ფრინველებით გავრცელებული
31	ჯაგრცხილა ჩვეულებრივი Carpinus betulus	20	მოყავისფრო	3 სმ	50–60	სექტემბერი–ოქტომბერი	ქარით გავრცელებული
32	ცაცხვი ბალი Prunus padus	42	შავი	1.0 სმ	160–180	აგვისტო–სექტემბერი	ფრინველებით გავრცელებული
33	ცაცხვი ბალი Prunus padus	42	შავი	1.0 სმ	170–200	აგვისტო–სექტემბერი	ფრინველებით გავრცელებული
34	ცაცხვი ბალი Prunus padus	50	შავი	1.0 სმ	170–200	აგვისტო–სექტემბერი	ფრინველებით გავრცელებული
35	ცაცხვი ბალი Prunus padus	42	შავი	1.0 სმ	165–185	აგვისტო–სექტემბერი	ფრინველებით გავრცელებული
36	ცაცხვი ბალი Prunus padus	40	შავი	1.0 სმ	170–200	აგვისტო–სექტემბერი	ფრინველებით გავრცელებული
37	ჯაგრცხილა ჩვეულებრივი Carpinus betulus	100	მოყავისფრო	3 სმ	50–60	სექტემბერი–ოქტომბერი	ქარით გავრცელებული
38	ცაცხვი ბალი Prunus padus	30	შავი	1.0 სმ	160–180	აგვისტო–სექტემბერი	ფრინველებით გავრცელებული
39	ცოცხალყვავილა ხე Euonymus europaeus	90	ვარდისფერი	1.5 სმ	5–8	სექტემბერი	ფრინველებით გავრცელებული
40	ცაცხვი ბალი Prunus padus	32	შავი	1.0 სმ	160–180	აგვისტო–სექტემბერი	ფრინველებით გავრცელებული
41	ჯაგრცხილა ჩვეულებრივი Carpinus betulus	55	მოყავისფრო	3 სმ	50–60	სექტემბერი–ოქტომბერი	ქარით გავრცელებული
42	ცაცხვი ბალი Prunus padus	35	შავი	1.0 სმ	160–180	აგვისტო–სექტემბერი	ფრინველებით გავრცელებული
43	ცაცხვი ბალი Prunus padus	42	შავი	1.0 სმ	165–185	აგვისტო–სექტემბერი	ფრინველებით გავრცელებული
44	ჯაგრცხილა ჩვეულებრივი Carpinus betulus	35	მოყავისფრო	3 სმ	50–60	სექტემბერი–ოქტომბერი	ქარით გავრცელებული
45	ცაცხვი ბალი Prunus padus	60	შავი	1.0 სმ	160–180	აგვისტო–სექტემბერი	ფრინველებით გავრცელებული
46	ცაცხვი ბალი Prunus padus	60	შავი	1.0 სმ	160–180	აგვისტო–სექტემბერი	ფრინველებით გავრცელებული
47	ცაცხვი ბალი Prunus padus	45	შავი	1.0 სმ	160–180	აგვისტო–სექტემბერი	ფრინველებით გავრცელებული
48	ჯაგრცხილა ჩვეულებრივი Carpinus betulus	80	მოყავისფრო	3 სმ	50–60	სექტემბერი–ოქტომბერი	ქარით გავრცელებული
49	ცაცხვი ბალი Prunus padus	45	შავი	1.0 სმ	160–180	აგვისტო–სექტემბერი	ფრინველებით გავრცელებული
50	ჯაგრცხილა ჩვეულებრივი Carpinus betulus	60	მოყავისფრო	3 სმ	50–60	სექტემბერი–ოქტომბერი	ქარით გავრცელებული
51	ცაცხვი ბალი Prunus padus	50	შავი	1.0 სმ	160–180	აგვისტო–სექტემბერი	ფრინველებით გავრცელებული
52	ცაცხვი ბალი Prunus padus	40	შავი	1.0 სმ	110–140	აგვისტო–სექტემბერი	ფრინველებით გავრცელებული
53	ცაცხვი ბალი Prunus padus	42	შავი	1.0 სმ	120–140	აგვისტო–სექტემბერი	ფრინველებით გავრცელებული
54	ცაცხვი ბალი Prunus padus	42	შავი	1.0 სმ	120–140	აგვისტო–სექტემბერი	ფრინველებით გავრცელებული
55	ცაცხვი ბალი Prunus padus	42	შავი	1.0 სმ	120–140	აგვისტო–სექტემბერი	ფრინველებით გავრცელებული
56	ჯაგრცხილა ჩვეულებრივი Carpinus betulus	65	მოყავისფრო	3 სმ	50–60	სექტემბერი–ოქტომბერი	ქარით გავრცელებული
57	ცაცხვი ბალი Prunus padus	50	შავი	1.0 სმ	160–180	აგვისტო–სექტემბერი	ფრინველებით გავრცელებული
58	ცოცხალყვავილა ხე Euonymus europaeus	12	ვარდისფერი	1.5 სმ	5–8	სექტემბერი	ფრინველებით გავრცელებული
59	ცაცხვი ბალი Prunus padus	52	შავი	1.0 სმ	160–180	აგვისტო–სექტემბერი	ფრინველებით გავრცელებული
60	ცაცხვი ბალი Prunus padus	60	შავი	1.0 სმ	160–180	აგვისტო–სექტემბერი	ფრინველებით გავრცელებული
61	ცაცხვი ბალი Prunus padus	52	შავი	1.0 სმ	170–200	აგვისტო–სექტემბერი	ფრინველებით გავრცელებული
62	ცაცხვი ბალი Prunus padus	55	შავი	1.0 სმ	170–200	აგვისტო–სექტემბერი	ფრინველებით გავრცელებული
63	ცაცხვი ბალი Prunus padus	55	შავი	1.0 სმ	160–180	აგვისტო–სექტემბერი	ფრინველებით გავრცელებული
64	ჯაგრცხილა ჩვეულებრივი Carpinus betulus	90	მოყავისფრო	3 სმ	50–60	სექტემბერი–ოქტომბერი	ქარით გავრცელებული
65	ცაცხვი ბალი Prunus padus	55	შავი	1.0 სმ	160–180	აგვისტო–სექტემბერი	ფრინველებით გავრცელებული
66	ცაცხვი ბალი Prunus padus	32	შავი	1.0 სმ	160–180	აგვისტო–სექტემბერი	ფრინველებით გავრცელებული
67	ცაცხვი ბალი Prunus padus	60	შავი	1.0 სმ	160–180	აგვისტო–სექტემბერი	ფრინველებით გავრცელებული
68	ცაცხვი ბალი Prunus padus	42	შავი	1.0 სმ	120–140	აგვისტო–სექტემბერი	ფრინველებით გავრცელებული
69	ცოცხალყვავილა ხე Euonymus europaeus	65	მოყავისფრო	3 სმ	50–60	სექტემბერი–ოქტომბერი	ქარით გავრცელებული
70	ჯაგრცხილა ჩვეულებრივი Carpinus betulus	50	მოყავისფრო	3 სმ	50–60	სექტემბერი–ოქტომბერი	ქარით გავრცელებული
71	ჯაგრცხილა ჩვეულებრივი Carpinus betulus	60	მოყავისფრო	3 სმ	50–60	სექტემბერი–ოქტომბერი	ქარით გავრცელებული
72	ჯაგრცხილა ჩვეულებრივი Carpinus betulus	55	მოყავისფრო	3 სმ	50–60	სექტემბერი–ოქტომბერი	ქარით გავრცელებული
73	ჯაგრცხილა ჩვეულებრივი Carpinus betulus	55	მოყავისფრო	3 სმ	50–60	სექტემბერი–ოქტომბერი	ქარით გავრცელებული
74	ცაცხვი ბალი Prunus padus	60	შავი	1.0 სმ	190–210	აგვისტო–სექტემბერი	ფრინველებით გავრცელებული
75	ცაცხვი ბალი Prunus padus	62	შავი	1.0 სმ	190–210	აგვისტო–სექტემბერი	ფრინველებით გავრცელებული
76	ცაცხვი ბალი Prunus padus	65	შავი	1.0 სმ	190–210	აგვისტო–სექტემბერი	ფრინველებით გავრცელებული
77	ცაცხვი ბალი Prunus padus	70	შავი	1.0 სმ	200–230	აგვისტო–სექტემბერი	ფრინველებით გავრცელებული
78	ცაცხვი ბალი Prunus padus	45	შავი	1.0 სმ	100–120	აგვისტო–სექტემბერი	ფრინველებით გავრცელებული
79	ცაცხვი ბალი Prunus padus	40	შავი	1.0 სმ	120–140	აგვისტო–სექტემბერი	ფრინველებით გავრცელებული
80	ცაცხვი ბალი Prunus padus	42	შავი	1.0 სმ	120–140	აგვისტო–სექტემბერი	ფრინველებით გავრცელებული
81	ცაცხვი ბალი Prunus padus	40	შავი	1.0 სმ	110–140	აგვისტო–სექტემბერი	ფრინველებით გავრცელებული
82	ცაცხვი ბალი Prunus padus	42	შავი	1.0 სმ	120–140	აგვისტო–სექტემბერი	ფრინველებით გავრცელებული
83	ცაცხვი ბალი Prunus padus	42	შავი	1.0 სმ	120–140	აგვისტო–სექტემბერი	ფრინველებით გავრცელებული
84	ჯაგრცხილა ჩვეულებრივი Carpinus betulus	90	მოყავისფრო	3 სმ	50–60	სექტემბერი–ოქტომბერი	ქარით გავრცელებული

I



N	მცენარის დასახელება	ტოტების სიგრძე, სმ	ნაყოფების ფერი	ნაყოფების ზომა	ნაყოფების რაოდენობა	ნაყოფების მომწიფების პერიოდი	ნაყოფების გავრცელების ხასიათი
85	ცაცხვი ბალი Prunus padus	52 სმ	მოყავისფრო	1.5 სმ	50–60	სექტემბერი–ოქტომბერი	ფრინველებით გავრცელებული
86	ცაცხვი ბალი Prunus padus	60	მოყავისფრო	1.5 სმ	50–60	სექტემბერი–ოქტომბერი	ფრინველებით გავრცელებული
87	ცაცხვი ბალი Prunus padus	55	მოყავისფრო	1.5 სმ	50–60	სექტემბერი–ოქტომბერი	ფრინველებით გავრცელებული
88	ეიფორია ოთხთესლა Morus alba	50	მოყავისფრო	1.5 სმ	50–60	სექტემბერი–ოქტომბერი	ფრინველებით გავრცელებული
89	ცაცხვი ბალი Prunus padus	35	მოყავისფრო	1.0 სმ	40–60	სექტემბერი–ოქტომბერი	ფრინველებით გავრცელებული
90	ცაცხვი ბალი Prunus padus	35	მოყავისფრო	0.9 სმ	40–60	სექტემბერი–ოქტომბერი	ფრინველებით გავრცელებული
91	ცაცხვი ბალი Prunus padus	38	მოყავისფრო	0.9 სმ	40–60	სექტემბერი–ოქტომბერი	ფრინველებით გავრცელებული
92	ცაცხვი ბალი Prunus padus	40	მოყავისფრო	1.0 სმ	40–60	სექტემბერი–ოქტომბერი	ფრინველებით გავრცელებული
93	ცაცხვი ბალი Prunus padus	40	მოყავისფრო	0.9 სმ	40–60	სექტემბერი–ოქტომბერი	ფრინველებით გავრცელებული
94	ცაცხვი ბალი Prunus padus	50–60	მოყავისფრო	1.0.5 სმ	40–60	სექტემბერი–ოქტომბერი	ფრინველებით გავრცელებული
95	ცაცხვი ბალი Prunus padus	60	მოყავისფრო	0.9 სმ	40–60	სექტემბერი–ოქტომბერი	ფრინველებით გავრცელებული
96	ცაცხვი ბალი Prunus padus	55	მოყავისფრო	1.0.5 სმ	40–60	სექტემბერი–ოქტომბერი	ფრინველებით გავრცელებული
97	ცაცხვი ბალი Prunus padus	52	მოყავისფრო	1.0.0 სმ	40–60	სექტემბერი–ოქტომბერი	ფრინველებით გავრცელებული
98	ცაცხვი ბალი Prunus padus	70	მოყავისფრო	1.3.0 სმ	50–60	სექტემბერი–ოქტომბერი	ფრინველებით გავრცელებული
99	ჯეჯილა მიწამსხვრევი Cerasus fruticosa	50	მოყავისფრო	1.2.0 სმ	30–40	სექტემბერი–ოქტომბერი	ფრინველებით გავრცელებული
100	ირიფიტეი ნაბილოსებური Salix babylonica	25	მოყავისფრო	0.8 სმ	20–30	სექტემბერი–ოქტომბერი	ქარით გავრცელებული
101	ალაგი ხალისფერნაყოფა Juglans regia	15.1.6.18	მოყავისფრო	4.0 სმ	1–3	სექტემბერი–ოქტომბერი	ფრინველებით გავრცელებული
102	ცაცხვი ბალი Prunus padus	35	მოყავისფრო	0.9 სმ	40–60	სექტემბერი–ოქტომბერი	ფრინველებით გავრცელებული
103	ცაცხვი ბალი Prunus padus	45	მოყავისფრო	1.0.0 სმ	40–60	სექტემბერი–ოქტომბერი	ფრინველებით გავრცელებული

II ალაგისებრნაყოფიანი ჯიშების ნაყოფების ფიზიკური ნიშნების ანალიზი

ალაგისებრნაყოფიანი ჯიშების ნაყოფების ანალიზის შედეგად დადგინდა, რომ ნაყოფების ფერი, ზომა, რაოდენობა, მომწიფების პერიოდი და გავრცელების ხასიათი ძირითადად დამოკიდებულია ნიადაგის ტიპზე, ნიადაგის pH-ზე, ნიადაგის ტენიანობაზე, განათების პირობებზე, ნიადაგის ტემპერატურაზე და ნაყოფების ფერზე, ზომაზე, რაოდენობაზე, მომწიფების პერიოდსა და გავრცელების ხასიათზე.

ალაგისებრნაყოფიანი ჯიშების ნაყოფების ანალიზის შედეგად დადგინდა, რომ ნაყოფების ფერი, ზომა, რაოდენობა, მომწიფების პერიოდი და გავრცელების ხასიათი ძირითადად დამოკიდებულია ნიადაგის ტიპზე, ნიადაგის pH-ზე, ნიადაგის ტენიანობაზე, განათების პირობებზე, ნიადაგის ტემპერატურაზე და ნაყოფების ფერზე, ზომაზე, რაოდენობაზე, მომწიფების პერიოდსა და გავრცელების ხასიათზე.

ნაყოფების ფერი ნიადაგის ტიპზე, ნიადაგის pH-ზე, ნიადაგის ტენიანობაზე, განათების პირობებზე, ნიადაგის ტემპერატურაზე და ნაყოფების ზომაზე, რაოდენობაზე, მომწიფების პერიოდსა და გავრცელების ხასიათზე დამოკიდებულებით ცვალებადობს.

ნაყოფების ზომა ნიადაგის ტიპზე, ნიადაგის pH-ზე, ნიადაგის ტენიანობაზე, განათების პირობებზე, ნიადაგის ტემპერატურაზე და ნაყოფების ფერზე, რაოდენობაზე, მომწიფების პერიოდსა და გავრცელების ხასიათზე დამოკიდებულებით ცვალებადობს.

ნაყოფების რაოდენობა ნიადაგის ტიპზე, ნიადაგის pH-ზე, ნიადაგის ტენიანობაზე, განათების პირობებზე, ნიადაგის ტემპერატურაზე და ნაყოფების ფერზე, ზომაზე, მომწიფების პერიოდსა და გავრცელების ხასიათზე დამოკიდებულებით ცვალებადობს.

ნაყოფების მომწიფების პერიოდი ნიადაგის ტიპზე, ნიადაგის pH-ზე, ნიადაგის ტენიანობაზე, განათების პირობებზე, ნიადაგის ტემპერატურაზე და ნაყოფების ფერზე, ზომაზე, რაოდენობაზე, გავრცელების ხასიათზე დამოკიდებულებით ცვალებადობს.

ნაყოფების გავრცელების ხასიათი ნიადაგის ტიპზე, ნიადაგის pH-ზე, ნიადაგის ტენიანობაზე, განათების პირობებზე, ნიადაგის ტემპერატურაზე და ნაყოფების ფერზე, ზომაზე, რაოდენობაზე, მომწიფების პერიოდსა დამოკიდებულებით ცვალებადობს.



ნაყოფების ფერის ცვალებადობა ნიადაგის ტიპის მიხედვით

- ნაცრისფერი ნიადაგი
- წითელმიწა ნიადაგი
- ყომრალი ტყის ნიადაგი
- ალუვიური ნიადაგი
- ნაცრისფერი ნიადაგი

ნაყოფების ზომის ცვალებადობა ნიადაგის pH-ის მიხედვით

- ნაცრისფერი ნიადაგი
- წითელმიწა ნიადაგი
- ყომრალი ტყის ნიადაგი
- ალუვიური ნიადაგი
- ნაცრისფერი ნიადაგი

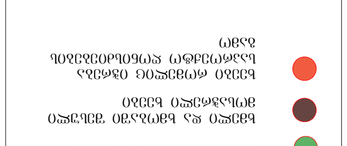

ნაყოფების რაოდენობის ცვალებადობა ნიადაგის ტენიანობის მიხედვით

- ნაცრისფერი ნიადაგი
- წითელმიწა ნიადაგი
- ყომრალი ტყის ნიადაგი
- ალუვიური ნიადაგი
- ნაცრისფერი ნიადაგი

ნაყოფების მომწიფების პერიოდის ცვალებადობა განათების პირობების მიხედვით

- ნაცრისფერი ნიადაგი
- წითელმიწა ნიადაგი
- ყომრალი ტყის ნიადაგი
- ალუვიური ნიადაგი
- ნაცრისფერი ნიადაგი

ნაყოფების გავრცელების ხასიათის ცვალებადობა ნიადაგის ტემპერატურის მიხედვით

- ნაცრისფერი ნიადაგი
- წითელმიწა ნიადაგი
- ყომრალი ტყის ნიადაგი
- ალუვიური ნიადაგი
- ნაცრისფერი ნიადაგი

ჯაგრცხილა ჩვეულებრივი Carpinus betulus

ცოცხალყვავილა ჩვეულებრივი Euonymus europaeus

ალაგი წაგრძელფოთლიანი Juglans regia

ცაცხვი ბალი Prunus padus

ეიფორია ოთხთესლა Morus alba

ჯეჯილა მიწამსხვრევი







